

**UCHWAŁA NR LIII/331/2024
RADY GMINY BEJSCE**

z dnia 15 marca 2024 r.

w sprawie zaliczenia dróg do kategorii dróg gminnych.

Na podstawie art. 18 ust. 2 pkt 15, art. 40 ust. 1, art. 41 ust. 1 i art. 42 ustawy z dnia 8 marca 1990 r. o samorządzie gminnym (t. j. Dz. U. z 2023 r. poz. 40 z późn. zm.) oraz art. 7 ust. 1 i 2 ustawy z dnia 21 marca 1985 r. o drogach publicznych (t. j. Dz. U. z 2023 r. poz. 645 z późn. zm.), po uzyskaniu pozytywnej opinii Zarządu Powiatu Kazimierskiego wyrażonej w uchwale Nr 126/407/2023 z dnia 6 grudnia 2023 r. uchwała się, co następuje:

§ 1. 1. Zalicza się do kategorii dróg gminnych:

- 1) drogę pod nazwą **Bejsce Mogily** położoną na działkach nr 356, 286/1, 287/1, 291/1, 292/1, 293/1, 294/1, 295/1, 296/1, 297/1, 299/1, 300/1, 301/1, 302/1, 303/1, 304/3, 305/3, 308/1, 310/1, 311/3, 314/1 w obrębie nr 1 Bejsce oraz 453/1, 454/1, 455/1/1, 456/1 w obrębie nr 5 Grodowice, gm. Bejsce;
- 2) drogę pod nazwą **Sędziszowice – Kasin** – działka nr: 137 w Sędziszowicach (początek drogi stanowi droga powiatowa nr 1241 T Gościniec – Donatkowice – Kaczkowice – Sędziszowice, a koniec drogi stanowi granica gminy Bejsce.
- 3) drogę pod nazwą **Sędziszowice – Jawornik** – działka nr: 410/2 w Sędziszowicach (początek drogi stanowi droga powiatowa nr 1241 T Gościniec – Donatkowice – Kaczkowice – Sędziszowice, a koniec drogi stanowi działka nr 409 w Sędziszowicach.
- 4) drogę pod nazwą **Sędziszowice Blonia** – działka nr: 421 w Sędziszowicach (początek drogi stanowi droga nr działki 137 w Sędziszowicach, a koniec drogi stanowi droga nr działki 410/2 w Sędziszowicach.

2. Przebieg dróg gminnych wymienionych w ust. 1 niniejszego paragrafu został określony na mapach stanowiących załączniki graficzne nr 1,2, 3 i 4 do niniejszej uchwały.

§ 2. Wykonanie uchwały powierza się Wójtowi Gminy Bejsce.

§ 3. Traci moc uchwała Nr XXXV/232/2022 Rady Gminy Bejsce z dnia 21 czerwca 2022 roku w sprawie zaliczenia dróg do kategorii dróg gminnych

§ 4. Uchwała podlega ogłoszeniu w Dzienniku Urzędowym Województwa Świętokrzyskiego i wchodzi w życie po upływie 14 dni od dnia ogłoszenia.

Przewodniczący Rady Gminy
Bejsce

Leszek Makuch

STAROSTWO POWIATOWE
w Kazimierzy Wielkiej
wydział Geodezji, Kadastro
ul. Wolności 100, 26-600 Kazimierz Wielki

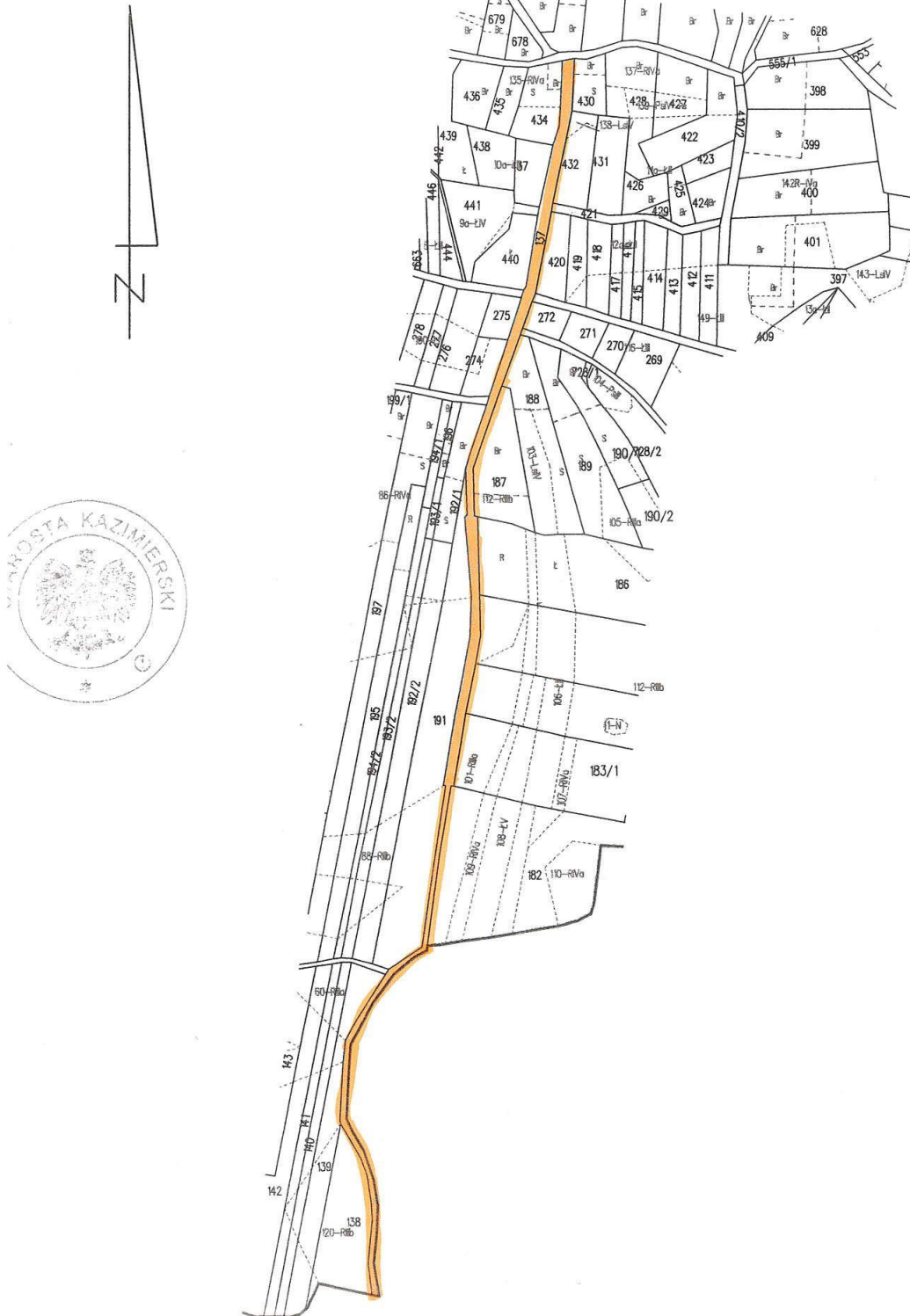
WOJEWÓDZTWO ŚWIĘTOKRZYSKIE
POWIAT KAZIMIERSKI
GMINA Bejsce
OBREB
Uliczkiatka
Skala 1:5000

Załącznik nr 1
do uchwały Nr LIII/331/2024
RADY GMINY BEJSCE
z dnia 15 marca 2024 roku



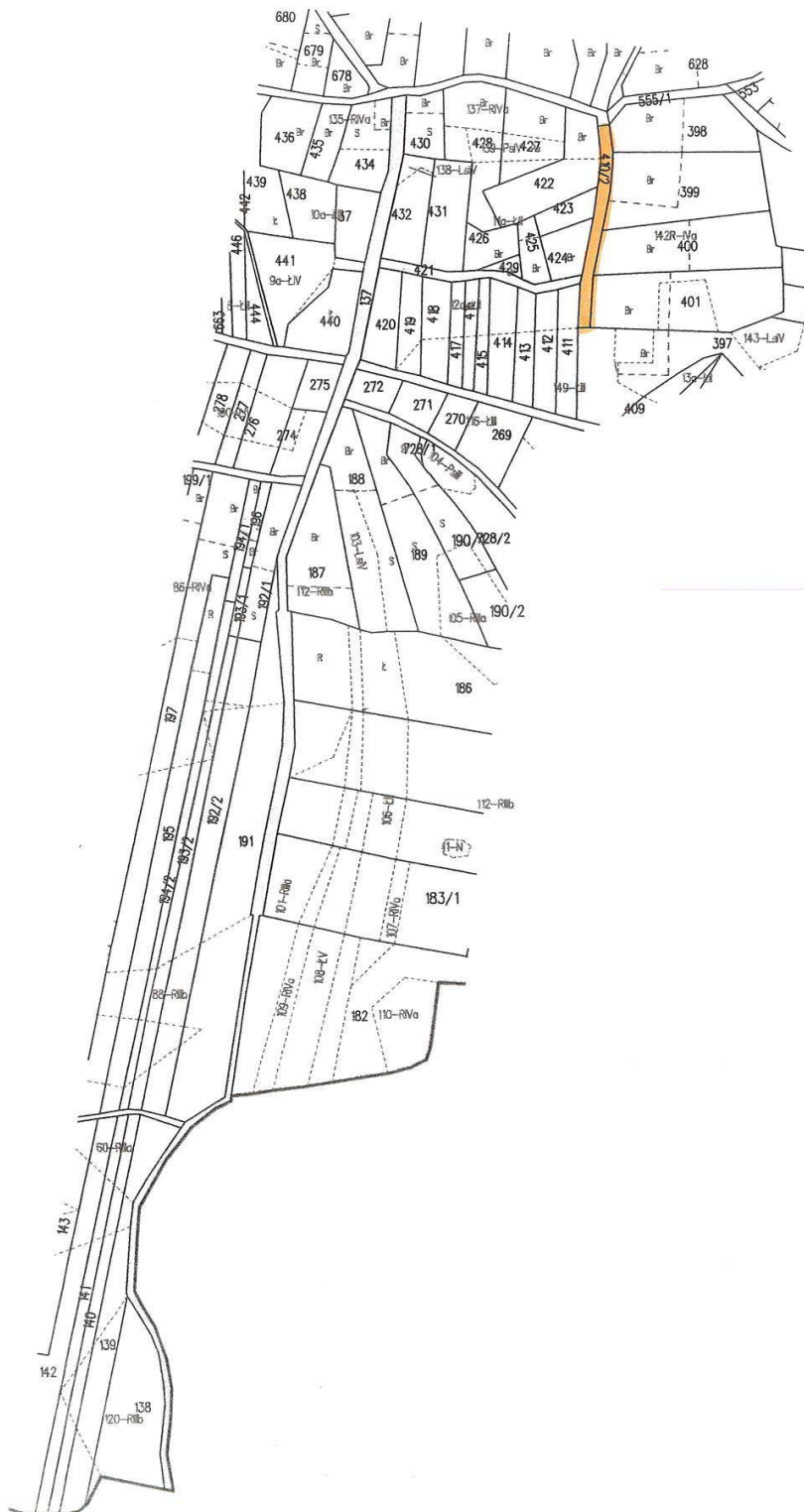
WYRYS
mapy ewidencji gruntów obręb Sędziszowice
nr ewidencyjny 260/3/886/76
Skala 1 : 5000

Załącznik nr 2
do uchwały Nr LIII/331/2024
RADY GMINY BEJSCE
z dnia 15 marca 2024 roku



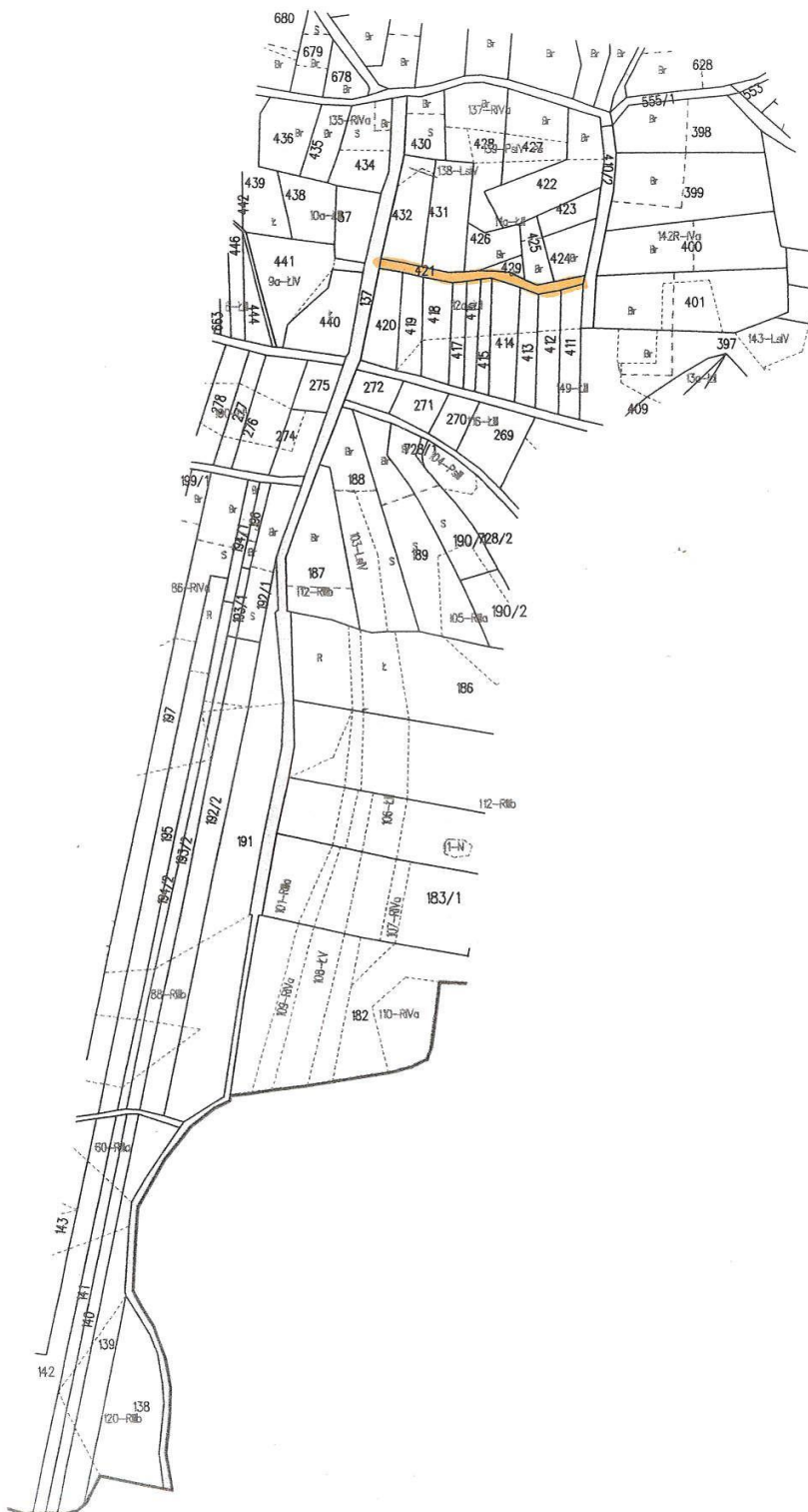
WYRYS
mapy ewidencji gruntów obręb Sędziszowice
nr ewidencyjny 260/3/886/76
Skala 1 : 5000

Załącznik nr 3
do uchwały Nr LIII/331/2024
RADY GMINY BEJSCE
z dnia 15 marca 2024 roku



WYRYS
mapy ewidencji gruntów obręb Sędziszowice
nr ewidencyjny 260/3/886/76
Skala 1 : 5000

Załącznik nr 4
do uchwały Nr LIII/331/2024
RADY GMINY BEJSCE
z dnia 15 marca 2024 roku



UZASADNIENIE

Do kategorii dróg gminnych zalicza się drogi o znaczeniu lokalnym niezaliczone do innych kategorii, stanowiące uzupełniającą sieć dróg służących miejscowym potrzebom, z wyłączeniem dróg wewnętrznych. Zaliczenie do kategorii dróg gminnych następuje w drodze uchwały rady gminy, po zasięgnięciu opinii właściwego zarządu powiatu.

Zwrócono się do Zarządu Powiatu Kazimierskiego o wyrażenie opinii o zaliczeniu wymienionych w uchwale dróg do kategorii dróg gminnych. Opinia Zarządu Powiatu jest pozytywna.

W tej sytuacji wywołanie uchwały jest uzasadnione.