




LOKALNY PROGRAM REWITALIZACJI MIEJSCOWŚCI BEJSCE



Wykonawca:

Lokalny Program Rewitalizacji miejscowości Bejsce jest opracowywany w ramach projektu dofinansowanego z Programu Operacyjnego Pomoc Techniczna

Październik, 2016 r.

Spis treści

1. Wstęp	3
2. Powiązania programu z dokumentami strategicznymi i planistycznymi.....	6
3. Diagnoza społeczno-gospodarcza gminy.....	13
3.1 Przestrzeń i środowisko.....	14
3.2 Sfera społeczna.....	18
3.3 Sfera gospodarcza	29
3.4 Infrastruktura techniczna	33
3.5 Infrastruktura społeczna	34
3.6 Wnioski z konsultacji społecznych.....	43
4. Zasięg przestrzenny obszaru rewitalizacji	49
5. Wizja obszaru po przeprowadzeniu rewitalizacji.	54
6. Cele rewitalizacji oraz kierunki działań.....	54
7. Planowane projekty i przedsięwzięcia rewitalizacyjne	58
8. Charakterystyka pozostałych przedsięwzięć rewitalizacyjnych	62
9. Komplementarność pomiędzy projektami	64
10. Indykatywne ramy finansowe Programu Rewitalizacji	66
11. Mechanizmy włączenia interesariuszy w proces rewitalizacji	72
12. System wdrażania i monitorowania.	75
13. Obszar rewitalizacji – załącznik graficzny	79

1. Wstęp

Istotą rewitalizacji jest prowadzenie kompleksowych działań na obszarach cechujących się szczególną koncentracją negatywnych zjawisk społecznych, współwystępujących z negatywnymi zjawiskami w co najmniej jednej ze sfer: gospodarczej, środowiskowej, przestrzenno-funkcjonalnej, bądź technicznej. Podejmowana interwencja wiązać się będzie z realizacją szeregu projektów rewitalizacyjnych mających na celu przywrócenie do życia określonych fragmentów miejscowości, gwarantując w ten sposób poprawę jakości życia jego mieszkańców.

Perspektywa finansowa Unii Europejskiej na lata 2014-2020 stwarza nowe ramy w programowaniu procesów rewitalizacji, którym towarzyszą zmiany legislacyjne – *Ustawa o rewitalizacji z 9 listopada 2015 r. (Dz. U. 2015 poz. 1777 z póź.zm.)*, regulująca w Polsce programowanie procesu rewitalizacji lub druga ścieżka planowania procesu rewitalizacji, tj. *Wytyczne w zakresie rewitalizacji w programach operacyjnych na lata 2014-2020*, wydane przez Ministra Infrastruktury i Rozwoju.

Lokalny Program Rewitalizacji miejscowości Bejsce, stanowi rozwinięcie działań w zakresie rewitalizacji obszarów zdegradowanych, prowadzonych dotychczas na obszarze gminy. Przy opracowaniu Programu uwzględnione zostały zalecenia zawarte w „*Wytycznych w zakresie rewitalizacji w programach operacyjnych na lata 2014-2020*”.

Lokalny Program Rewitalizacji ujmuje propozycje rozwiązania wskazanych problemów w sposób kompleksowy i zawiera działania będące odpowiedzią w aspekcie społecznym, ekonomicznym, przestrzennym, technicznym oraz środowiskowym i kulturowym związanych zarówno z danym obszarem, jak i jego otoczeniem. Program to przede wszystkim narzędzie do planowania, koordynowania i integrowania różnorodnych projektów z zakresu rewitalizacji, który opracowywany i przyjmowany jest przez samorząd gminy w drodze uchwały na podstawie art. 18 ust. 2 pkt 6 ustawy o samorządzie gminnym.

Rewitalizacja to proces wyprowadzania ze stanu kryzysowego obszarów zdegradowanych poprzez przedsięwzięcia całościowe tj. integrujące interwencję na rzecz społeczności lokalnej, lokalnej gospodarki oraz przestrzeni - środowiska i infrastruktury. Ponadto zaplanowane przedsięwzięcia muszą być skoncentrowane terytorialnie i powinny być prowadzone w sposób zaplanowany, spójny oraz zintegrowany poprzez program rewitalizacji. Według definicji określonej przez Ministerstwo Infrastruktury i Rozwoju rewitalizacja jest procesem wieloletnim, prowadzonym we współpracy z lokalną społecznością.

Obszar zdegradowany - obszar gminy znajdujący się w stanie kryzysowym z powodu koncentracji negatywnych zjawisk społecznych, w szczególności bezrobocia, ubóstwa, przestępczości, niskiego poziomu edukacji lub kapitału społecznego, a także niewystarczającego poziomu uczestnictwa w życiu

publicznym i kulturalnym. **Obszar zdegradowany** to obszar, na którym zidentyfikowano sytuację kryzysową. Za **stan kryzysowy** należy uznać sytuację, w której mierniki poziomu rozwoju społecznego, gospodarczego i przestrzennego (infrastrukturalnego lub środowiskowego) są na niskim poziomie lub obserwuje się ich silną tendencję spadkową. Za stan kryzysowy można uznać także sytuację występowania intensywnych (z dużym natężeniem) problemów społecznych, gospodarczych i przestrzennych.

Obszar rewitalizacji - obszar obejmujący całość lub część obszaru zdegradowanego, cechującego się szczególną koncentracją negatywnych zjawisk. Obszar rewitalizacji nie może być większy niż **20% powierzchni gminy** oraz zamieszkały przez więcej niż **30% mieszkańców gminy**.

Ponadto **rewitalizacja** to proces przemian służących wyprowadzeniu ze stanu kryzysowego najbardziej zdegradowanych obszarów. Proces rewitalizacji powinien być realizowany w sposób kompleksowy, tj. w taki sposób, który nie tylko rozwiązuje lub eliminuje wybrane zagrożenia i problemy, ale także w sposób pozwalający na wykorzystanie mocnych stron nie tylko obszaru rewitalizowanego, ale całej gminy, jak również potencjału otoczenia zewnętrznego, traktowanych jako szanse rozwoju. Takie kompleksowe podejście do rewitalizacji oznacza, że działania podejmowane na rzecz wychodzenia ze stanu kryzysowego powinny wpisywać się w szerszy nurt realizacji polityki rozwoju całej gminy i jego otoczenia, w szczególności otoczenia powiązanego funkcjonalnie z gminą. Kluczowe dla właściwego zdiagnozowania skali poszczególnych problemów, a tym samym wybór zawężonych terytorialnie obszarów do rewitalizacji powinien być poprzedzony rzetelną diagnozą. Diagnoza powinna wskazać stany kryzysowe na analizowanym obszarze, zarówno w sferze terytorialnej, jak również wykazywać kategorie występujących problemów. Bardzo ważną rolę w procesie tworzenia i realizacji programu rewitalizacji odgrywa partycypacja społeczna, która obejmuje przygotowanie, prowadzenie i ocenę rewitalizacji w sposób zapewniający aktywny udział interesariuszy. W toku przygotowania, prowadzenia i oceny rewitalizacji dąży się, aby wszyscy zainteresowani mogli wypowiedzieć się, przy czym wnieść swoje spostrzeżenia do prowadzonego złożonego procesu rewitalizacyjnego.

Prawidłowo opracowany Lokalny Program Rewitalizacji musi charakteryzować się następującymi cechami:

- kompleksowość
 - działania całościowe i wielowymiarowe, uwzględniające aspekty: społeczny, ekonomiczny, przestrzenny, techniczny, środowiskowy i kulturowy,
 - włączenie środków z EFRR, EFS, FS, innych publicznych oraz prywatnych.
- koncentracja
 - koncentracja na obszarach najbardziej zdegradowanych, tj. obszarach gminy, gdzie skala problemów i zjawisk kryzysowych jest największa.

➤ komplementarność

- wzajemne oddziaływanie między projektami rewitalizacyjnymi,
- powiązanie działań rewitalizacyjnych z planami inwestycyjnymi Gminy,
- efektywny system zarządzania projektami rewitalizacyjnymi (współdziałanie instytucji, spójność procedur itp.),
- kontynuacja i dopełnienie przedsięwzięć zrealizowanych w ramach polityki spójności 2007-2013.

➤ partycypacja

- nierozzerwalnie wpisane w proces rewitalizacji uczestnictwo we współdecydowaniu,
- musi mieć realny charakter,
- stanowi fundament działań na każdym etapie procesu rewitalizacji: diagnozowania, programowania, wdrażania, monitorowania i oceniania.

Lokalny Program Rewitalizacji odzwierciedla starania władz Gminy o dokonanie kompleksowych zmian w przestrzeni oraz – przede wszystkim – w społeczności lokalnej gminy. Zmiany te zmierzają w kierunku rozwiązywania problemów w sferze społecznej, a także przestrzennej, bezpośrednio powiązanej z problemami technicznymi oraz przestrzenno-funkcjonalnymi. Zaplanowane do realizacji w ramach Programu działania służyć będą aktywizacji społeczno-zawodowej, przeciwdziałaniu wykluczeniu społecznemu, odnowieniu cennej przestrzeni historycznej i rozwojowi gospodarczemu gminy Bejsce.

W tym celu w ramach przedmiotowego *Lokalnego Programu Rewitalizacji miejscowości Bejsce* dokonano:

- pełnej diagnozy służącej wyznaczeniu obszaru zdegradowanego wskazanego w programie rewitalizacji oraz zdefiniowano dotyczące go problemy. Diagnoza obejmuje łącznie kwestie społeczne, ekonomiczne, przestrzenne - infrastrukturalne i środowiskowe, a także kulturowe (w tym związane z dziedzictwem kulturowym) i techniczne,
- właściwego doboru narzędzi i interwencji do potrzeb i uwarunkowań danego obszaru,
- zsynchronizowania uzupełniających się działań w sferze społecznej, gospodarczej, przestrzennej (infrastrukturalnej i środowiskowej),
- ustalono hierarchię potrzeb w zakresie działań rewitalizacyjnych i wyznaczono projekty kluczowe,
- zrealizowano wynikającą z art. 5 rozporządzenia nr 1303/2013 zasadę partnerstwa polegającą na łączeniu szerokiego grona partnerów (w szczególności lokalnych społeczności i przedsiębiorców, a także ekspertów) w procesy programowania i realizacji projektów rewitalizacyjnych w ramach programów operacyjnych oraz konsekwentnego, otwartego i trwałego dialogu oraz z tymi podmiotami i grupami, których rezultaty rewitalizacji mają dotyczyć.

Prace związane z opracowaniem *Lokalnego Programu Rewitalizacji* realizowane były przy aktywnym udziale społeczeństwa, które na etapie tworzenia dokumentu miało możliwość wniesienia swoich pomysłów, opinii, stanowisk, sprzeciwu. Konsultacje społeczne były skierowane do szerokiego grona odbiorców: mieszkańców gminy Bejsce, przedstawiciele sektora gospodarczego, pozarządowego. Zaangażowanie mieszkańców, organizacji pozarządowych i partnerów społecznych spoza JST przebiegało na etapie uzgadniania zapisów dokumentu strategicznego m.in. w zakresie identyfikacji przedsięwzięć rozwojowych (ankiety, wywiady z mieszkańcami, udział w spotkaniach konsultacyjnych).

2. Powiązania programu z dokumentami strategicznymi i planistycznymi

Lokalny Program Rewitalizacji miejscowości Bejsce wykazuje szereg powiązań z innymi dokumentami strategicznymi i planistycznymi na różnych poziomach.

Do najważniejszych dokumentów programowych Unii Europejskiej na kolejne lata należy zaliczyć „Europa 2020 – Strategia na rzecz inteligentnego i zrównoważonego rozwoju sprzyjającego włączeniu społecznemu” jest nową długookresową strategią rozwoju Unii Europejskiej na lata 2010-2020. Została zatwierdzona przez Radę Europejską 17 czerwca 2010 r., zastępując w ten sposób realizowaną w latach 2000-2010 Strategię Lizbońską. Strategia „Europa 2020” jest zarówno kontynuacją wizji rozwoju nakreślonej przez Strategię Lizbońską, jak i próbą odpowiedzi na słabości europejskiej gospodarki, które ze wzmożoną siłą ujawniły się podczas ostatniego kryzysu, który przyniósł największe od co najmniej 80 lat załamanie gospodarcze oraz uwidocznili poważne słabości strukturalne gospodarek europejskich. Strategia Europa 2020 ma na celu uczynienie z gospodarki unijnej najbardziej konkurencyjnej, opartej na wiedzy gospodarki świata zdolnej do utrzymania zrównoważonego wzrostu gospodarczego, stworzenia większej liczby lepszych miejsc pracy oraz zachowania spójności społecznej.

Dokumenty poziomu krajowego

Zapisy ***Koncepcji Przestrzennego Zagospodarowania Kraju*** zawierają wśród celów polityki przestrzennego zagospodarowania kraju

Cel 2: Poprawa spójności wewnętrznej i terytorialne równoważenie rozwoju kraju poprzez promowanie integracji funkcjonalnej, tworzenie warunków dla rozprzestrzeniania się czynników

rozwoju, wielofunkcyjny rozwój obszarów wiejskich oraz wykorzystanie potencjału wewnętrznego wszystkich terytoriów.

W rozwinięciu tego celu wskazuje się, iż działania polityki przestrzennej w odniesieniu do zdegradowanych obszarów zurbanizowanych mają na celu przywrócenie ich funkcji administracyjnych, społecznych i gospodarczych oraz stworzenie warunków sprzyjających ich powtórnemu zagospodarowaniu dzięki skorelowanym interwencjom w sferze planowania przestrzennego, inwestycjom infrastrukturalnym oraz wsparciu zasobów ludzkich i przedsiębiorczości. Działania restrukturyzacyjne i rewitalizacyjne doprowadzą do odzyskania atrakcyjności danego obszaru lub miasta, do przywrócenia korzystnych warunków życia i podejmowania działalności gospodarczej oraz inwestycyjnej z wykorzystaniem istniejącego potencjału kulturowego i zachowaniem funkcji symbolicznych oraz przyrodniczych obszaru w procesie jego adaptacji do nowych funkcji.

Przygotowanie lokalnych programów rewitalizacyjnych będzie warunkiem niezbędnym do prowadzenia działań inwestycyjnych przewidzianych w regionalnych strategiach rozwoju. Kompleksowe lokalne programy rewitalizacji powinny obejmować priorytety techniczne, przestrzenne, społeczne, kulturowe, gospodarcze i ekologiczne. Ich zakres, oprócz poprawy stanu budynków mieszkalnych oraz budynków użyteczności publicznej, powinien obejmować ochronę dziedzictwa kulturowego, zapewnienie wysokiej jakości przestrzeni publicznych, poprawę transportu publicznego, integrację społeczną mieszkańców rewitalizowanych obszarów, przywrócenie terenom zdegradowanym ich funkcji przyrodniczej lub nadanie im takiej funkcji, a także promowanie zrównoważonego rozwoju.

Dokumenty poziomu regionalnego

A) Strategia Rozwoju Województwa Świętokrzyskiego do roku 2020

Strategia Rozwoju Województwa Świętokrzyskiego do roku 2020 jest najważniejszym dokumentem na poziomie regionalnym określającym kierunki rozwoju województwa świętokrzyskiego. Zapisy Strategii wskazują na konieczność podjęcia zintensyfikowanych działań w zakresie rewitalizacji.

Obszary wymagające rewitalizacji są to obszary, na których istnieją tereny i obiekty zdegradowane, zdewastowane, w tym głównie przemysłowe dotknięte problemami związanymi z degradacją środowiska przyrodniczego oraz nasileniem negatywnych zjawisk społecznych. Znaczenie problematyki przekształcania terenów przemysłowych wynika ze skali ich występowania i ich lokalizacji.

Do podstawowych wyzwań polityki rozwoju województwa uznano równoważenie procesów rozwoju regionu w zakresie rewitalizacji obszarów przemysłowych i zdegradowanych.

Poniżej scharakteryzowano cele strategiczne, cele operacyjne oraz kierunki działania, które są spójne z założonymi celami szczegółowymi określonymi w Lokalnym Programie Rewitalizacji.

Cel strategiczny 1

Cel strategiczny 1: Koncentracja na poprawie infrastruktury regionalnej

1.2 Poprawa infrastruktury społecznej i usług publicznych, czyli wzrost kapitału społecznego, wsparcie zatrudnienia i wyższa jakość życia w regionie

- wspieranie zatrudnienia, wyłączenia społecznego i zwalczania ubóstwa;
- usprawnienie materialne i organizacyjne takich instytucji jak m.in.: szpitale, sanatoria, jednostki organizacyjne pomocy i integracji społecznej, szkoły, przedszkola, obiekty kultury, obiekty sportowe, instytucje administracji publicznej, organizacje pozarządowe;
- tworzenie na poziomie regionalnym i lokalnym systemowych rozwiązań, wzmacniających więzi społeczne mieszkańców oraz umożliwiających likwidację barier dla społecznej i obywatelskiej aktywności mieszkańców (szczególnie młodzieży);
- rozwój sektora ekonomii społecznej oraz sektora organizacji pozarządowych, jako istotnych elementów systemu zaspokajania potrzeb społecznych.

Cel strategiczny 2: Koncentracja na kluczowych gałęziach i branżach dla rozwoju gospodarczego regionu

2.4 Pakietyzacja i komercjalizacja produktu turystycznego – czyli rynkowa gra zespołowa

- rozbudowa i modernizacja infrastruktury turystycznej oraz wzmacnianie potencjału turystycznego regionu;
- wsparcie władz samorządowych w zakresie promocji regionu, wykorzystującej zróżnicowane kanały dotarcia do potencjalnego klienta;
- dalszy rozwój turystyki wydatnie wykorzystującej bogate dziedzictwo kulturowe regionu.

Cel strategiczny 3: Koncentracja na budowie kapitału ludzkiego i bazy dla innowacyjnej gospodarki

3.1 Sprzyjanie kumulowaniu kapitału ludzkiego czyli zdrowi, kreatywni i wykształceni ludzie jako podstawa myślenia o pomyślnej przyszłości

- rozwój systemu usług umożliwiających zapobieganie występowaniu różnych form wykluczenia społecznego w szczególności wobec osób starszych, a także niesamodzielnym i niepełnosprawnym, rodzin wielodzietnych oraz dzieci pochodzących ze środowisk dysfunkcyjnych;

- powstrzymanie procesów emigracji, szczególnie osób młodych i wykształconych oraz stymulowanie procesów reemigracji i imigracji;
- umiejętne profilowanie wykształcenia, z naciskiem na kierunki ścisłe;
- poprawę jakości kształcenia na wszystkich poziomach edukacji i wzrost prestiżu regionalnych uczelni;
- działanie na rzecz rozwoju kultury fizycznej i sportu, w szczególności wśród dzieci i młodzieży, jako ważnego czynnika sprzyjającego kreowaniu postaw prospołecznych, przeciwdziałaniu wykluczeniu społecznemu oraz promocji zdrowego trybu życia;
- propagowanie, szczególnie wśród młodych mieszkańców regionu, wolontariatu i innych form aktywności społecznej i obywatelskiej, umożliwiających podniesienie kompetencji społecznych, budowę więzi ze swoim regionem oraz zdobycie pierwszego doświadczenia;
- pełne wykorzystanie zasobów dziedzictwa kulturowego, ułatwianie dostępu do dóbr kultury, między innymi poprzez digitalizację zbiorów dziedzictwa kulturowego.

Cel strategiczny 4: Koncentracja na zwiększeniu roli ośrodków miejskich w stymulowaniu rozwoju gospodarczego regionu

4.2 Ośrodki miejskie jako subregionalne i lokalne bieguny wzrostu

- wspieranie tworzenia na terytorium wspomnianych ośrodków miejskich inkubatorów przedsiębiorczości oraz instytucji otoczenia biznesu;
- wspieranie rewitalizacji subregionalnych i lokalnych ośrodków wzrostu;
- poprawę infrastruktury komunikacyjnej i telekomunikacyjnej – przede wszystkim wzrost dostępu do szybkiego transferu internetowego;
- wzrost poziomu usług publicznych i komunalnych;
- skoordynowane i konsekwentne działanie władz regionalnych i lokalnych mające na celu podniesienie spójności terytorialnej całego województwa.

Cel strategiczny 6. Koncentracja na ekologicznych aspektach rozwoju regionu

6.1 Energia versus emisja, czyli próba rozwiązania dylematu, jak nie szkodzić jednocześnie środowisku i gospodarce

- promocja i wspieranie znacznie szerszego niż dotychczas wykorzystania odnawialnych źródeł energii (OZE), jako istotnego elementu dywersyfikacji źródeł energii oraz budownictwa energooszczędnego.

B) Lokalna Grupa Działania „Perły Ponidzia” Strategia Rozwoju Lokalnego Kierowanego przez Społeczność objęta Programem Rozwoju Obszarów Wiejskich na lata 2014–2020

Lokalna Grupa Działania „Perły Ponidzia” skupia przedstawicieli władz publicznych, lokalnych partnerów społecznych i gospodarczych oraz mieszkańców z terenu ośmiu gmin położonych na obszarze dwóch województw: świętokrzyskiego i małopolskiego. Są to gminy wiejskie: Bolesław, Gręboszów, Mędrzechów, Olesno (powiat dąbrowski, województwo małopolskie) oraz Bejsce, Czarnocin, Opatowiec i gmina miejsko-wiejska Skalbierz (powiat kazimierski, województwo świętokrzyskie).

W Strategii zostały wyznaczone następujące cele szczegółowe i przedsięwzięcia zgodne z Lokalnym Programem Rewitalizacji miejscowości Bejsce:

1.1. Wsparcie rozwoju gospodarczego obszaru.

1.1.4. Rozwój działalności gospodarczych.

1.1.5. Tworzenie nowych podmiotów gospodarczych przez kobiety.

1.1.6. Tworzenie nowych podmiotów gospodarczych.

1.1.7. Rozwój działalności gospodarczych prowadzonych przez kobiety.

1.2. Stworzenie warunków do aktywności i rozwoju mieszkańców.

1.2.1. Infrastruktura rekreacyjna.

1.2.6. Zagospodarowanie czasu wolnego mieszkańcom.

1.2.7. Dobre praktyki w zakresie zaangażowania społeczności lokalnej.

Dokumenty poziomu lokalnego

A) Studium Uwarunkowań i Kierunków Zagospodarowania Przestrzennego Gminy Bejsce

Na potrzeby utrzymania rezerw terenowych w ramach gruntów komunalnych lub tworzenia zasobów gruntów, wyznacza się następujące tereny przeznaczone na cele publiczne w rozumieniu ustawy z dnia 21 sierpnia 1997 r. o gospodarce nieruchomościami:

- drogi publiczne – na całym obszarze gminy w liniach rozgraniczających o zasięgu wymaganym przepisami szczególnymi, dla poszczególnych kategorii dróg;
- tereny usług publicznych;
- tereny usług sportu, rekreacji i turystyki;
- tereny lasów;
- tereny zieleni urządzone np. parki oraz zieleń towarzysząca obiektom usługowym, udostępniona do użytku publicznego przez jego prawnego właściciela;
- tereny dziedzictwa kulturowego objęte formami ochrony prawnej;
- teren cmentarza;
- tereny kultu religijnego;
- tereny obiektów zabytkowych;

- tereny pod elementy infrastruktury technicznej.

Rezerwy terenowe pod w/w funkcje publiczne – zostały przewidziane w poszczególnych jednostkach strukturalnych – sołectwach, z odniesieniem uszczegółowienia ich zakresu programowego do etapu sporządzania miejscowego planu zagospodarowania przestrzennego.

W zakresie infrastruktury komunalnej przewidziano inwestycje związane z rozbudową zarówno układu komunikacyjnego w zakresie dróg o znaczeniu lokalnym, jaki też sieci infrastruktury technicznej obejmującej obszary przewidziane pod zabudowę. Przedsięwzięciem komunalnym będzie dalsza budowa sieci wodociągowej, kanalizacji sanitarnej jak i deszczowej.

Na terenach przestrzeni publicznej wprowadza się następujące zasady zagospodarowania:

- obowiązek zapewnienia dostępności komunikacyjnej oraz niezbędnej ilości miejsc parkingowych, z uwzględnieniem potrzeb osób niepełnosprawnych (likwidacja barier architektonicznych i urbanistycznych);
- obowiązek uwzględnienia w kształtowaniu przestrzeni publicznej małej architektury, w szczególności: ławek, koszy na śmieci, gazonów, lamp oświetleniowych, słupów ogłoszeniowych, wiat przystankowych, oznakowania: tras i ścieżek rowerowych, punktów widokowych oraz obiektów zabytkowych, jako harmonijnie powiązanej z otaczającą zabudową i wpisanej w istniejące zagospodarowanie terenu;
- dopuszcza się lokalizację tymczasowych obiektów usługowo – handlowych, parterowych o powierzchni max. 20 m²/ stragany – okolicznościowe, związane także z organizowanymi przez gminę imprezami /o architekturze i formie zharmonizowanej z otoczeniem;
- nakazuje się realizację zieleni towarzyszącej, w szczególności przy lokalizacji miejsc postojowych;
- na terenach zabudowanych, za ogrodzeniem, dopuszcza się lokalizację płaskich nośników reklamowych o powierzchni max. 4 m² z zachowaniem odstępów co najmniej 200 m od siebie, w oparciu o własną konstrukcję, usytuowanych prostopadle lub równolegle do drogi, dół tablicy powinien być zlokalizowany na wysokości 2 m licząc od poziomu terenu, nie dotyczy to reklam gminy i miejscowości.

B) Strategia Rozwoju Gminy Bejsce na lata 2016-2023

Działania rewitalizacyjne wpisują się w następujące cele Strategii Rozwoju Gminy Bejsce na lata 2016-2023:

- **Cel operacyjny 1.2.** Rozwój systemu edukacji oraz kapitału intelektualnego i zatrudnienia m.in. modernizacja i rozwój infrastruktury służącej edukacji (ujęta w strefie rewitalizacyjnej Samorządowa Szkoła Podstawowa w Bejskach), kształtowanie i promocja postaw związanych z uczeniem się przez

całe życie i międzypokoleniową wymianą doświadczeń (planowane rozszerzenie funkcji obiektu gminnej biblioteki publicznej o pomieszczenia służące lokalnym stowarzyszeniom i integracji międzypokoleniowej)

- **Cel operacyjny 1.3.** Budowa infrastruktury gospodarczej m.in. zagospodarowanie terenów dawnej Spółdzielni Kółek Rolniczych (SKR) w celu przygotowania do prowadzenia działalności gospodarczej

- **Cel operacyjny 2.1.** Ochrona zasobów kultury i tożsamości lokalnej m.in. podkreślona potrzeba realizacji kolejnego etapu rewitalizacji miejscowości Bejsce w celu przywracania wysokiego poziomu estetycznego otoczenia i ładu przestrzennego

- **Cel operacyjny 3.3.** Wysoki poziom bezpieczeństwa mieszkańców gminy w wymiarze publicznym, zdrowotnym i społecznym m.in. poprzez poprawę stanu bazy infrastrukturalnej oraz standardu obsługi w ramach podstawowej opieki zdrowotnej (ujęcie w ramach planowanych działań rewitalizacyjnych Ośrodka Zdrowia w Bejskach).

C) Strategia Rozwiązywania Problemów Społecznych Gminy Bejsce na lata 2016-2023

Opracowana strategia problemów społecznych pozwala na rozszerzenie i pogłębienie form pomocy socjalnej, współpracę z różnymi instytucjami i organizacjami pozarządowymi zajmującymi się pomocą społeczną w gminie oraz instytucjami działającymi w szerszym obszarze polityki społecznej np. na szczeblu powiatowym. Istotny jest fakt, iż pomoc społeczna nie koncentruje się wyłącznie na pomocy materialnej i wsparciu finansowym ale również na zbudowaniu systemu reintegracji społecznej i zawodowej dla osób z problemami, wzmacnianiu postaw aktywnych, rozwoju edukacyjnym, a także poradnictwie psychologicznym w rozwiązywaniu problemów indywidualnych i profesjonalnej pracy socjalnej. Podejście kompleksowe jest szansą na skuteczne wyłączenie osób z systemu pomocy społecznej w wyniku ich reintegracji zawodowej o rozwiązaniu ich problemów powodujących wykluczenie.

W Strategii zostały wyznaczone następujące cele strategiczne i cele operacyjne zgodne z Lokalnym Programem Rewitalizacji miejscowości Bejsce:

Cel strategiczny I - Zintegrowana polityka społeczna.

Cel szczegółowy 1. Zwiększenie wykorzystania środków i zasobów na cele społeczne.

Cel szczegółowy 2. Budowanie szerokiego partnerstwa społecznego.

Cel strategiczny III - Integracja społeczna i zawodowa oraz przeciwdziałanie wykluczeniu społecznemu.

Cel szczegółowy 1. Integracja zawodowa osób bezrobotnych, łagodzenie skutków bezrobocia oraz przeciwdziałanie wykluczeniu społecznemu.

Cel szczegółowy 3. Profilaktyka i rozwiązywanie problemów uzależnień.

3. Diagnoza społeczno-gospodarcza gminy

Rzetelna diagnoza stanu rzeczywistości obejmująca różne sfery rozwoju danych jednostek osadniczych stanowi podstawę dla wszelkiego rodzaju działań strategicznych oraz operacyjnych. Celem niniejszej diagnozy dla Gminy Bejsce jest identyfikacja różnorodnych zjawisk oraz procesów istotnych z punktu widzenia procesu rewitalizacji. Jednocześnie celem diagnozy istniejącego stanu na terenie Bejsc jest delimitacja obszaru rewitalizacji w oparciu o obiektywne i weryfikowalne wskaźniki oraz metody badawcze dostosowane do uwarunkowań lokalnych. W niniejszej części Programu Rewitalizacji w szczególności skupiono się na identyfikacji różnego rodzaju zjawisk kryzysowych (tj. problemów i barier) w sferach: społecznej, przestrzenno-funkcjonalnej, technicznej, środowiskowej oraz gospodarczej.

Niniejszy raport diagnostyczny zawiera informacje dotyczące położenia gminy w przestrzeni geograficznej, funkcji spełnianych przez Bejsce w systemie oraz hierarchii osadniczej kraju i regionu, struktury przestrzenno-funkcjonalnej, infrastruktury społecznej i technicznej, poziomu dostępności i jakości usług publicznych, jak również dziedzictwa kulturowego. Następnie diagnoza obejmuje zagadnienia dotyczące sfery środowiskowej. Diagnoza obejmuje również zagadnienia dotyczące lokalnej gospodarki oraz dotyczy zagadnień charakterystycznych dla sfery społecznej. W tym miejscu szerszej analizie poddano aspekty związane z demografią, edukacją oraz kapitałem ludzkim, ochroną zdrowia i opieką medyczną, pomocą społeczną, lokalnym rynkiem pracy, bezpieczeństwem publicznym, kulturą, sportem i rekreacją, turystyką, a także aktywnością społeczną i obywatelską mieszkańców.

Analizy zrealizowane dla potrzeb niniejszej diagnozy mają charakter zarówno statyczny, jak również dynamiczny. W pierwszym przypadku ograniczono się do prezentacji informacji i wskaźników według najnowszych dostępnych danych statystycznych i administracyjnych. Informacje zamieszczone w tej diagnozie w zdecydowanej większości przypadków prezentują rozpatrywane zjawiska według stanu na koniec 2015 roku. Natomiast w przypadku analiz o charakterze dynamicznym każdorazowo starano się zwrócić uwagę na zmienność badanych procesów oraz zjawisk w perspektywie średniookresowej. Przy tej okazji starano się identyfikować różne trendy oraz tendencje rozwojowe. Analizy zamieszczone w raporcie diagnostycznym w znacznej większości przypadków mają charakter porównawczy.

Dla potrzeb diagnozy skorzystano z szeregu różnych źródeł informacji oraz danych. Głównym źródłem danych, z których korzystano w ramach opracowywania raportu diagnostycznego, były dane statystyczne pozyskane z Banku Danych Lokalnych Głównego Urzędu Statystycznego. Jednocześnie w celu przygotowania niniejszej diagnozy korzystano również z zasobów administracyjnych (tj. danych

gromadzonych przez inne instytucje i podmioty niż służby statystyki publicznej). Dla potrzeb raportu diagnostycznego dane administracyjne zostały udostępnione przez Urząd Gminy w Bejskach, jak i inne jednostki. Cennym źródłem informacji okazały się strony internetowe Urzędu Gminy w Bejskach, oraz innych instytucji i podmiotów publicznych. Ponadto, w ramach prac nad diagnozą uwzględnione zostały opinie i wnioski mieszkańców Bejsk wyrażone w ankiecie dotyczącej rewitalizacji.

Analizę poszczególnych jednostek przeprowadzono w oparciu o podział na miejscowości ze względu na wykazanie występujących w poszczególnych miejscowościach gminy różnic w występujących problemach i posiadanych atutach.

3.1 Przestrzeń i środowisko

Gmina Bejsce usytuowana jest nad rzeką Nidzicą w powiecie kazimierskim w południowo-zachodniej części województwa świętokrzyskiego. Gmina znajduje się 80 km na południe od Kielc i 60 km na wschód od Krakowa. W niewielkiej odległości od gminy przebiega droga krajowa 79 a bezpośrednio przez teren gminy droga wojewódzka nr 768, połączona z siecią dróg powiatowych i gminnych.

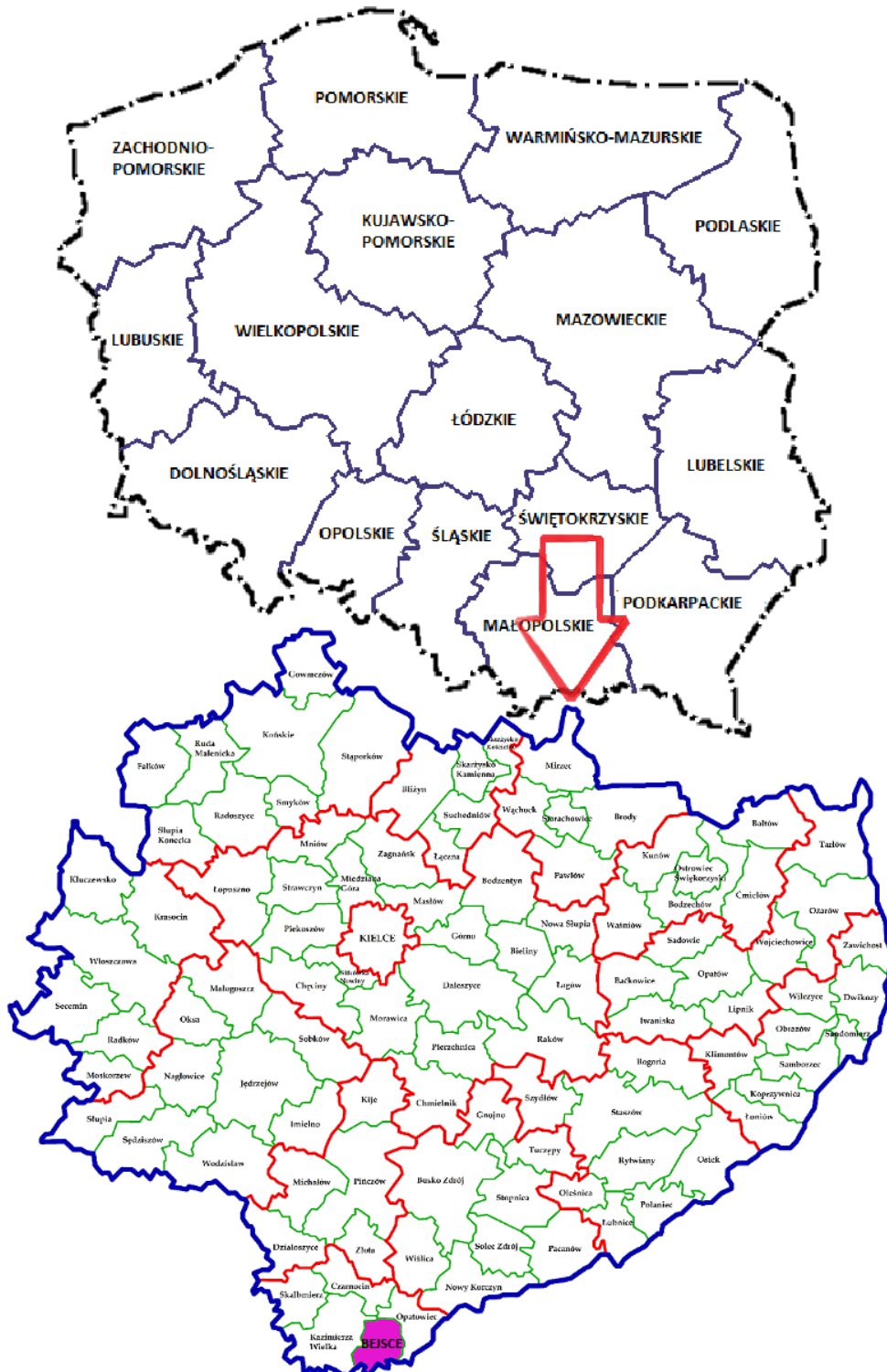
Gmina Bejsce sąsiaduje z:

- gminą Opatowiec (od północno – wschodniej strony),
- gminą Kazimierza Wielka (od północno – zachodniej strony),
- gminą Czarnocin (od północnej strony),
- gminą Koszyce (od południowej strony - województwo małopolskie).

Teren gminy Bejsce położony jest w obrębie Płaskowyżu Proszowickiego.

Gmina Bejsce składa się z 16 sołectw: Bejsce, Zbeltowice, Morawianki, Kijany, Grodowice, Brończyce, Czyżowice, Sędziszowice, Morawiany, Dobiesławice, Królewice, Prokocice, Kaczkowice, Uściszowice, Piotrkowice, Stojanowice. Terytorialnie gmina zajmuje powierzchnię 5 748 ha (52 km²) i zamieszkiwana jest przez 4203 osób. Średnia gęstość zaludnienia wynosi 73 osoby/km².

Lokalizacja gminy Bejsce na tle Polski i województwa świętokrzyskiego



Źródło: Strategia Rozwoju Gminy Bejsce na lata 2016-2023

Większa część gminy znajduje się w zlewni Nidzicy, pozostały północny fragment należy do zlewni Nidy. Główną rzeką przepływającą przez teren gminy jest Nidzica stanowiąca lewy dopływ Wisły. Jej całkowita długość to 62,9 km (w granicach gminy ponad 7 km) a powierzchnia jej zlewni wynosi 708 km². Niestety badania wykazały niską (pozaklasową) jakość wód w Nidzicy. Na terenie gminy zlokalizowane są też mniejsze ciek, z których największy jest Jawornik, będący dopływem Nidzicy.

Rzeźbę terenu gminy charakteryzują formy pochodzenia eolicznego (plejstocenijskiej pokrywy eoliczno-lessowej i eoliczno-piaszczystej) tj. wysoczyzny o powierzchni falistej oraz łagodnie zaokrąglone wzniesienia przebiegające z północnego zachodu na południowy wschód. Na obszarze gminy występują również formy pochodzenia rzecznoego. Najważniejsze z nich to dolina Nidzicy i dolina Jawornika przebiegające w centralnej oraz południowej części gminy. Są to doliny wciosowe, nieckowate i płaskodenne. Inne formy pochodzenia rzecznoego to np.: górno-pliocenijskie powierzchnie erozyjno – denudacyjne, tarasy akumulacyjne zalewowe.

Gminę cechuje bardzo niska lesistość na poziomie 0,6% oraz bardzo wysoki udział powierzchni w zasięgu upraw rolniczych. Roślinność wysoka występuje głównie w formie zadrzewień i zakrzewień śródpolnych towarzyszących ciekom wodnym i drogom. Niecałe 1000 ha zajmują łąki i pastwiska zlokalizowane najczęściej w dolinach rzecznych.

W gminie, ze względu na wysoką klasę jakości gleb oraz sprzyjający klimat panują korzystne warunki rozwoju rolnictwa. Większość gruntów jest opłacalna w użytkowaniu rolniczym. Użytki rolne na terenie gminy zajmują 5 513 ha, co stanowi 95,9% ogólnej powierzchni gminy. Użytki rolne w gminie Bejsce (GUS, dane na 2014r.):

- grunty orne - 4130 ha,
- sady - 129 ha,
- łąki trwałe - 898 ha,
- pastwiska trwałe - 62 ha,
- grunty rolne zabudowane - 251 ha.

Gmina znajduje się poza obszarami chronionymi na podstawie ustawy z dnia 16 kwietnia 2004 r. o ochronie przyrody (Dz. U. z 2009 r. Nr 151. poz. 1220 ze zm.), a także poza obszarami objętymi ochroną w ramach Programu Natura 2000.

Na terenie Gminy Bejsce występują pomniki przyrody uwzględnione w rejestrze RDOŚ w Kielcach:

Tabela : Pomniki przyrody na terenie Gminy Bejsce

Nr w rej. RDOŚ	Nazwa pomnika przyrody	Data utworzenia	Opis pomnika przyrody	Miejscowość
128	Głaz narzutowy	02.10.1987	głaz o wymiarach: obwód - 400 cm, długość - 150 cm, szerokość - 115 cm, wysokość - 80 cm, zbudowany z czerwonożarego granitu grubokrystalicznego, znajdujący się we wsi Bejsce	Bejsce
399	Jesion wyniosły	19.10.1998	Obwód na wysokości 1,3 m: 390 cm, Wysokość: 25m.	Bejsce
400	Akacje szt. 2	19.10.1998	Obwód na wysokości 1,3 m: dok.365, gm: 380, 495 cm, Wysokość: dok.24-26; gm.28, 30 m.	Bejsce
401	Lipa drobnolistna (akt-szt. 2, dok.+gm. -1 szt.)	19.10.1998	Obwód na wysokości 1,3 m: 330 cm, Wysokość: gm.30, dok.22 m.	Czyżowice
402	Lipa drobnolistna	19.10.1998	Obwód na wysokości 1,3 m: 655 cm, Wysokość: 20 m.	Grodowice
403	Kasztany szerokolistne (akt - 8szt, dok.-5 szt, gm.-6 szt)	19.10.1998	Obwód na wysokości 1,3 m: 230-360 cm, Wysokość: 18-20 m.	Grodowice
706	Wiązy szt. 29	30.12.1998	Wiązy w dwóch grupach tworzące aleję, w ilości 29 sztuk, w pierwszej grupie obwód od 120 cm do 265 cm, w drugiej grupie od 130 cm do 285 cm, o rozwiniętych koronach. Obwód na wysokości 1,3 m: gm. 120-285 cm, Wysokość: gm. 25 m.	Stojanowice

Wg. RDOŚ w Kielcach „Pomniki przyrody w województwie świętokrzyskim” na dzień 02.09.2016

Na terenie gminy Bejsce występują obiekty wpisane do rejestru zabytków nieruchomych województwa świętokrzyskiego znajdujących się w miejscowości Bejsce:

- zespół kościoła par. pw. św. Mikołaja: 232 z 11.02.1967: A.173/1-4

- kościół, nr rej.: 59 z 31.10.1947
- kaplica Firlejów, nr rej.: 59 z 31.10.1947
- cmentarz przykościelny w granicach ogrodzenia, nr rej.: 59 z 31.10.1947
- dzwonnica.

- zespół pałacowy: A.174/1-3

- pałac, nr rej.: 20 z 20.02.1947 oraz 233 z 11.02.1967
- park, nr rej.: 20 z 20.02.1947, 558 z 09.12.1957 oraz 233 z 11.02.1967
- ogród, nr rej.: 20 z 20.02.1947

Na terenie gminy zlokalizowane jest nieczynne składowisko odpadów, które może stanowić zagrożenie dla środowiska przyrodniczego, przede wszystkim dla środowiska gruntowo-wodnego. Składowisko zlokalizowane było częściowo w byłym wyrobisku piasku. Przywożone tu były głównie mieszane odpady komunalne. Powierzchnia użytkowa składowiska wynosi 1,8 ha. Obsługą składowiska zajmował się Zakład Gospodarki Komunalnej i Mieszkaniowej w Stojanowicach. Zakład wypełnił zobowiązanie

nałożone przez Starostwo Powiatowe w Kazimierzy Wielkiej decyzją nr RL 7645-21/03 z dnia 22-12-2003 r. i w efekcie z końcem grudnia 2005 r. zamknął w/w składowisko.

W rejonie składowiska powinny być okresowo prowadzone badania określające jego wpływ na środowisko przyrodnicze. Monitoring powinien objąć przede wszystkim następujące elementy środowiska przyrodniczego:

1. Badania wód podziemnych.
2. Badania wód powierzchniowych.
3. Badania jakości gleb.
4. Badania emisji i składu gazu składowiskowego.
5. Badania osiadania składowiska.

Nieczynne składowiska odpadów komunalnych stanowią realne zagrożenie dla jakości wód oraz gleb w otoczeniu obiektów i mogą przyczynić się do wzrostu odczynu wód (pH), ciągłego wzrostu mineralizacji, ilości zawiesin, twardości ogólnej oraz makroskładników takich, jak: chlorki, sól, potas. Dla tej grupy odpadów charakterystyczny jest znaczący wzrost zawartości związków azotu (azot amonowy, azotyny, azotany) oraz fosforanów, żelaza, kwasów organicznych i podwyższenie BZT₅, ChZT. Zespół mikroskładników, których wzrost w środowisku będzie ciągle następował, zależy od pochodzenia odpadów trafiających na składowisko, sposobu składowania, warunków lokalnych. Biorąc pod uwagę charakterystyczny skład wód odciekowych, może nastąpić wzrost zawartości boru, miedzi, chromu, ołowiu, niklu, kadmu, rtęci, selenu, kobaltu oraz cynku. W wyniku mineralizacji beztlenowej mogą pojawiać się półprodukty rozpadu: H₂S oraz CH₄. Ponadto realne jest skażenie bakteriologiczne (E-coli, Streptococcus) odcieków ze składowisk, a tym samym środowiska wodno-glebowego wokół składowisk.¹

3.2 Sfera społeczna

Gmina Bejsce podobnie jak pozostałe gminy powiatu kazimierskiego w ostatnich latach odnotowuje spadek liczby mieszkańców. Podobna sytuacja występuje także w skali kraju gdzie corocznie zmniejsza się liczba ludności.

¹ Opracowanie ekofizjograficzne podstawowe Gminy Bejsce

Tabela : Liczba ludności, stan na 31.12 w latach 2013, 2014 i 2015

Wskaźnik	Jednostka terytorialna	2013	2014	2015
Liczba ludności (stan w dniu 31 XII)	POLSKA	38 495 659	38 478 602	38 437 239
	Powiat kazimierski	34 943	34 689	34 449
	Bejsce	4 222	4 203	4 174
	Kazimierza Wielka	16 591	16 503	16 426
	Opatowiec	3 458	3 400	3 352
	Skalbmierz	6 727	6 682	6 618
	Czarnocin	3 945	3 901	3 879

Opracowanie własne, źródło GUS/BDL

W ostatnich latach widoczny jest również spadek liczby ludności wśród najmłodszych mieszkańców gminy znajdujących się w grupie osób w wieku przedprodukcyjnym.

Tabela : Ludność w wieku przedprodukcyjnym

Wskaźnik	Jednostka terytorialna	2013	2014	2015
Ludność w wieku przedprodukcyjnym	Powiat kazimierski	5 575	5 429	5 284
	Bejsce	634	607	587
	Czarnocin	614	592	562
	Kazimierza Wielka	2 565	2 534	2 491
	Opatowiec	537	510	481
	Skalbmierz	1 225	1 186	1 163

Opracowanie własne, źródło GUS/BDL

Zmniejszeniu ulega także liczba ludności w wieku produkcyjnym co jest widoczne na terenie całego powiatu kazimierskiego.

Tabela : Ludność w wieku produkcyjnym

Wskaźnik	Jednostka terytorialna	2013	2014	2015
Ludność w wieku produkcyjnym	Powiat kazimierski	21 983	21 751	21 534
	Bejsce	2 639	2 643	2 605
	Czarnocin	2 485	2 460	2 471
	Kazimierza Wielka	10 613	10 479	10 376
	Opatowiec	2 131	2 079	2 058
	Skalbmierz	4 115	4 090	4 024

Opracowanie własne, źródło GUS/BDL

Odmienne wygląda sytuacja ludności w wieku poprodukcyjnym, gdzie można zaobserwować tendencje zwiększającą się liczby osób wychodzących z rynku pracy z powodu osiągnięcia wieku emerytalnego.

Tabela : Ludność w wieku poprodukcyjnym

Wskaźnik	Jednostka terytorialna	2013	2014	2015
Ludność w wieku poprodukcyjnym	Powiat kazimierski	7 385	7 509	7 631
	Bejsce	949	953	982
	Czarnocin	846	849	846
	Kazimierza Wielka	3 413	3 490	3 559
	Opatowiec	790	811	813
	Skalbmierz	1 387	1 406	1 431

Opracowanie własne, źródło GUS/BDL

W przypadku wskaźnika obciążenia demograficznego przedstawiającego liczbę osób w wieku nieprodukcyjnym na 100 osób w wieku produkcyjnym, gmina Bejsce utrzymuje się w średnich wartościach w skali powiatu.

Tabela : Ludność w wieku nieprodukcyjnym na 100 osób w wieku produkcyjnym

Wskaźnik	Jednostka terytorialna	2013	2014	2015
Ludność w wieku nieprodukcyjnym na 100 osób w wieku produkcyjnym	Powiat kazimierski	59,0	59,5	60,0
	Bejsce	60,0	59,0	60,2
	Czarnocin	58,8	58,6	57,0
	Kazimierza Wielka	56,3	57,5	58,3
	Opatowiec	62,3	63,5	62,9
	Skalbmierz	63,5	63,4	64,5

Opracowanie własne, źródło GUS/BDL

Niekorzystnie wygląda wskaźnik ludności w wieku poprodukcyjnym na 100 osób w wieku produkcyjnym, który utrzymuje tendencję wzrostową, a wartości dla gminy Bejsce są w skali powiatu wyższe od średniej.

Tabela : Ludność w wieku poprodukcyjnym na 100 osób w wieku produkcyjnym

Wskaźnik	Jednostka terytorialna	2013	2014	2015
Ludność w wieku poprodukcyjnym na 100 osób w wieku produkcyjnym	Powiat kazimierski	33,6	34,5	35,4
	Bejsce	36,0	36,1	37,7
	Czarnocin	34,0	34,5	34,2
	Kazimierza Wielka	32,2	33,3	34,3
	Opatowiec	37,1	39,0	39,5
	Skalbmierz	33,7	34,4	35,6

Opracowanie własne, źródło GUS/BDL

Kolejnym niepokojącym wskaźnikiem obciążenia demograficznego jest wskaźnik określający ludność w wieku poprodukcyjnym na 100 osób w wieku przedprodukcyjnym. W przypadku wszystkich gmin powiatu kazimierskiego odnotowywany jest systematyczny niekorzystny wzrost wskaźnika, przy czym dla gminy Bejsce jest on znacznie wyższy niż średni dla powiatu.

Tabela : Ludność w wieku poprodukcyjnym na 100 osób w wieku przedprodukcyjnym

Wskaźnik	Jednostka terytorialna	2013	2014	2015
Ludność w wieku poprodukcyjnym na 100 osób w wieku przedprodukcyjnym	Powiat kazimierski	132,5	138,3	144,4
	Bejsce	149,7	157,0	167,3
	Czarnocin	137,8	143,4	150,5
	Kazimierza Wielka	133,1	137,7	142,9
	Opatowiec	147,1	159,0	169,0
	Skalbmierz	113,2	118,5	123,0

Opracowanie własne, źródło GUS/BDL

Według danych udostępnionych przez Urząd Gminy w Bejskach, gminę w 2015 roku zamieszkiwało 4 141 osób w tym 2 118 kobiet i 2 023 mężczyzn.

Tabela : Ludność na terenie Gminy Bejsce

	Rok 2013	Rok 2014	Rok 2015
Ogółem	4 134	4 171	4 141
Kobiety	2 095	2 135	2 118
Mężczyźni	2 039	2 036	2 023
Wiek 0-17 lat	577	597	573
Wiek 18-65 lat	2 776	2 784	2 778
Wiek 65+	790	790	790
Urodzenia żywe	24	29	26
Zgony	59	48	63

Dane: UG Bejsce

Poniżej zestawienia ilości mieszkańców w poszczególnych miejscowościach gminy Bejsce z podziałem na grupy wiekowe oraz płęć. Najbardziej liczna miejscowość to stolica gminy Bejsce.

Tabela : Ludność na terenie Gminy Bejsce, rok 2013:

Miejscowość	Wiek 0-6 K/M	Wiek 7-15 K/M	Wiek 16-25 K/M	Wiek 26-65 K/M	Wiek 65+ K/M
Bejsce	22/13	26/25	54/44	214/197	89/52
Brończyce	8/1	4/5	17/9	42/46	14/8
Czyżowice	7/14	11/13	19/21	91/91	34/22
Dobiesławice	7/6	13/7	10/23	71/75	32/15
Grodowice	4/8	13/5	12/13	57/71	28/12
Kaczkowice	5/5	10/7	17/17	54/64	32/20
Kijany	2/4	3/5	16/14	42/49	16/10
Królewice	11/9	13/12	21/22	73/91	48/25
Morawianki	2/7	5/6	12/14	58/62	25/15
Morawiany	8/8	5/12	14/19	81/85	25/21
Piotrkowice	10/11	16/16	17/20	84/84	38/26
Prokocice	3/5	5/9	7/5	40/56	21/10
Sędziszowice	7/9	11/11	16/25	78/85	28/16
Stojanowice	3/4	13/11	19/16	48/57	14/13
Uściszowice	5/5	4/4	16/11	41/46	21/10
Zbeltowice	2/3	2/8	10/12	36/37	23/15

Dane: UG Bejsce

Tabela : Ludność na terenie Gminy Bejsce, rok 2014:

Miejscowość	Wiek 0-6 K/M	Wiek 7-15 K/M	Wiek 16-25 K/M	Wiek 26-65 K/M	Wiek 65+ K/M
Bejsce	27/11	20/25	51/45	224/194	93/51
Brończyce	5/1	6/2	17/10	42/46	13/8
Czyżowice	8/14	10/14	17/21	90/88	34/25
Dobiesławice	8/4	14/16	7/24	73/80	31/15
Grodowice	3/8	14/7	13/13	56/68	27/12
Kaczkowice	5/4	9/7	15/17	57/62	31/16

Kijany	2/5	2/4	17/13	42/49	18/12
Królewice	8/11	15/10	19/21	75/91	49/23
Morawianki	1/6	5/7	11/9	54/60	25/15
Morawiany	8/11	8/13	14/18	83/88	26/21
Piotrkowice	8/9	16/15	18/24	81/83	38/28
Prokocice	3/5	5/8	7/7	39/54	21/10
Sędziszowice	7/9	10/12	17/24	77/85	28/17
Stojanowice	3/3	11/11	20/17	49/57	15/13
Uściszowice	6/5	5/4	14/11	42/46	22/10
Zbeltowice	2/3	2/7	10/12	33/36	24/16

Dane: UG Bejsce

Tabela : Ludność na terenie Gminy Bejsce, rok 2015:

Miejscowość	Wiek 0-6 K/M	Wiek 7-15 K/M	Wiek 16-25 K/M	Wiek 26-65 K/M	Wiek 65+ K/M
Bejsce	20/11	23/23	45/39	233/201	93/55
Brończyce	5/0	7/1	13/7	43/46	13/10
Czyżowice	10/12	10/13	14/21	89/83	31/29
Dobiesławice	6/4	13/14	10/23	74/80	31/16
Grodowice	3/8	12/8	15/13	54/67	26/13
Kaczkowice	5/3	7/7	14/17	58/62	30/16
Kijany	3/5	1/5	15/13	41/47	19/13
Królewice	7/11	15/12	16/21	77/89	49/24
Morawianki	2/4	4/7	8/11	57/59	24/12
Morawiany	5/10	10/12	14/19	84/86	26/21
Piotrkowice	4/12	19/15	18/21	81/85	37/29
Prokocice	5/5	3/8	9/7	37/52	21/10
Sędziszowice	8/9	9/12	19/23	79/85	28/15
Stojanowice	3/4	9/10	19/17	51/57	12/15

Uściszowice	7/4	5/5	14/11	41/45	23/10
Zbeltowice	1/5	2/5	12/10	32/41	26/13

Dane: UG Bejsce

Na terenie gminy Bejsce działa osiemnaście organizacji w tym: sześć ochotniczych straży pożarnych, sześć kół gospodyń wiejskich oraz sześć stowarzyszeń.

Tabela : Organizacje społeczne

Lp.	Nazwa Organizacji	Liczba zapisanych osób
1	OSP Bejsce	31
2	OSP Sędziszowice	51
3	OSP Czyżowice	27
4	OSP Królewice	34
5	OSP Piotrkowice	25
6	OSP Morawianki	24
	Koła Gospodyń Wiejskich	
1	Bejsce	17
2	Czyżowice	19
3	Dobiesławice	12
4	Kaczkowice	10
5	Królewice	17
6	Uściszowice	14
	Stowarzyszenia	
1	Stowarzyszenie Na Rzecz Rozwoju Gminy Bejsce i Okolic	50
2	Stowarzyszenie Na Rzecz Rozwoju wsi Czyżowice	5
3	“VIS LEGIS” Sędziszowice	10
4	Ludowy Klub Sportowy „Nidzica” Dobiesławice	50
5	Stowarzyszenie Na Rzecz osób niepełnosprawnych „Nie jesteś sam” przy Domu Pomocy Społecznej w Bejskach	5
6	Stowarzyszenie producentów mleka w Bejskach	7

Dane: UG Bejsce

Porównując liczbę stowarzyszeń i organizacji społecznych działających w gminie Bejsce oraz na terenie powiatu kazimierskiego, średnia dla gminy przewyższa średnią w powiecie, a indywidualnie na 5 gmin zajmuje trzecia pozycję.

Tabela : Fundacje, stowarzyszenia i organizacje społeczne na 1000 mieszkańców

Wskaźnik	Jednostka terytorialna	2013	2014	2015
Fundacje, stowarzyszenia i organizacje społeczne na 1000 mieszkańców	Powiat kazimierski	3,52	3,60	3,80
	Bejsce	3,32	3,81	4,07
	Czarnocin	5,32	5,38	5,93
	Kazimierza Wielka	2,95	2,97	3,10
	Opatowiec	4,63	4,71	4,77
	Skalbmierz	3,42	3,44	3,63

Opracowanie własne, źródło GUS/BDL

Według danych Komendy Powiatowej Policji w Kazimierzy Wielkiej na terenie gminy Bejsce w poszczególnych miejscowościach w latach 2013-2015 odnotowano następującą ilość zdarzeń:

Bejsce:

- przestępstwa:
 - nietrzeźwi kierujący – 12
 - wypadki – 3
 - kradzież – 2
 - kradzież z włamaniem – 2
 - oszustwa – 2
 - nieumyślne spowodowanie śmierci – 1
 - zabór pojazdu – 1
 - fałszowanie – 1
 - znęcanie się – 3
- wykroczenia:
 - kradzież – 2
 - kolizja drogowa – 4
 - kierowanie pojazdem pod wpływem alkoholu – 4
 - zniszczenie mienia - 1

Brończyce:

- przestępstwa: brak
- wykroczenia:
 - kierowanie pojazdem pod wpływem alkoholu – 4

Czyżowice:

- przestępstwa:
 - wypadki – 1
 - oszustwa – 3
 - znęcanie się – 1
- wykroczenia:
 - kierowanie pojazdem pod wpływem alkoholu – 1

Dobiesławice:

- przestępstwa:
 - nietrzeźwi kierujący – 3
 - wypadki – 2
 - kradzież – 1
- wykroczenia:
 - kradzież – 1
 - kolizja drogowa – 1
 - kierowanie pojazdem pod wpływem alkoholu – 4

Grodowice:

- przestępstwa:
 - oszustwa – 1
 - przywłaszczenie mienia – 1
 - uszkodzenie rzeczy – 1
- wykroczenia: brak

Kaczkowice:

- przestępstwa:
 - nietrzeźwi kierujący – 2
 - kradzież – 1
 - znęcanie się – 1
 - wymuszenie rozbójnicze – 1
 - hodowla bez zezwolenia chartów – 1
 - nielegalna uprawa konopi – 1
- wykroczenia: brak

Kijany:

- przestępstwa:
 - nietrzeźwi kierujący – 2
 - kradzież – 1
 - oszustwa – 2
 - zgwałcenie – 1
- wykroczenia:
 - kierowanie pojazdem pod wpływem alkoholu – 1

Królewice:

- przestępstwa:
 - nietrzeźwi kierujący – 1
 - wypadki – 1
- wykroczenia:
 - kradzież – 1
 - kierowanie pojazdem pod wpływem alkoholu – 1

Morawiany:

- przestępstwa:
 - znęcanie się – 1
- wykroczenia:
 - kradzież – 1
 - kierowanie pojazdem pod wpływem alkoholu – 1
 - zniszczenie mienia - 1

Morawianki:

- przestępstwa:
 - nietrzeźwi kierujący – 1
 - znęcanie się – 1
- wykroczenia:
 - kierowanie pojazdem pod wpływem alkoholu – 1

Piotrkowice:

- przestępstwa:

- nietrzeźwi kierujący – 3
 - wypadki – 2
 - naruszenie zakazu sądowego – 1
 - nieumyślne spowodowanie śmierci – 1
- wykroczenia:
- kolizja drogowa – 2

Prokocice:

- przestępstwa:
- wypadki – 1
 - uszkodzenie rzeczy – 1
 - naruszenie zakazu sądowego – 1
 - ciężki uszczerbek na zdrowiu – 1
- wykroczenia:
- kolizja drogowa – 3
 - kierowanie pojazdem pod wpływem alkoholu – 2

Sędziszowice:

- przestępstwa:
- nietrzeźwi kierujący – 3
 - kradzież – 1
- wykroczenia: brak

Stojanowice:

- przestępstwa:
- nietrzeźwi kierujący – 2
 - spowodowanie niebezpiecznych zdarzeń – 1
 - usuwanie znaków identyfikacyjnych – 1
- wykroczenia: brak

Uściszowice:

- przestępstwa: brak
- wykroczenia:
- kradzież – 1

Zbeltowice:

- przestępstwa:
 - nietrzeźwi kierujący – 1
 - kradzież z włamaniem – 3
- wykroczenia:
 - kolizja drogowa – 2

Powyższe dane wskazują, że najwięcej przestępstw oraz wykroczeń w latach 2013-2015, odnotowano w miejscowości Bejsce.

3.3 Sfera gospodarcza

Liczba podmiotów wpisanych do rejestru REGON na 10 tysięcy ludności w ostatnich latach na terenie gminy Bejsce jest niższa od średniej dla powiatu kazimierskiego, a w porównaniu z innymi gminami osiąga najniższy wskaźnik w powiecie.

Tabela : Podmioty wpisane do rejestru REGON na 10 tys. ludności

Wskaźnik	Jednostka terytorialna	2013	2014	2015
Podmioty wpisane do rejestru REGON na 10 tys. ludności	Powiat kazimierski	521	522	526
	Bejsce	365	381	398
	Czarnocin	426	410	400
	Kazimierza Wielka	600	591	594
	Opatowiec	480	497	507
	Skalbmierz	501	518	521

Opracowanie własne, źródło GUS/BDL

W przypadku nowo zarejestrowanych jednostek w rejestrze REGON na 10 tysięcy ludności w roku 2015 wskaźnik dla gminy Bejsce był najwyższy w powiecie kazimierskim.

Tabela : Jednostki nowo zarejestrowane w rejestrze REGON na 10 tys. ludności

Wskaźnik	Jednostka terytorialna	2013	2014	2015
Jednostki nowo zarejestrowane w rejestrze REGON na 10 tys. ludności	Powiat kazimierski	44	36	38
	Bejsce	43	33	45
	Czarnocin	30	18	31
	Kazimierza Wielka	55	40	40
	Opatowiec	32	26	27
	Skalbmierz	30	40	36

Opracowanie własne, źródło GUS/BDL

Wskaźnik obrazujący wykreślone jednostki z rejestru REGON na 10 tysięcy ludności jest na przestrzeni ostatnich lat niższy od średniej dla powiatu kazimierskiego.

Tabela : Jednostki wykreślone z rejestru REGON na 10 tys. ludności

Wskaźnik	Jednostka terytorialna	2013	2014	2015
Jednostki wykreślone z rejestru REGON na 10 tys. ludności	Powiat kazimierski	30	36	36
	Bejsce	19	21	31
	Czarnocin	33	26	33
	Kazimierza Wielka	35	48	42
	Opatowiec	20	26	12
	Skalbmierz	27	25	39

Opracowanie własne, źródło GUS/BDL

Dane dotyczące wskaźnika podmiotów na 1000 mieszkańców w wieku produkcyjnym pokazują znacznie mniejszą aktywność na terenie gminy Bejsce w porównaniu z innymi gminami powiatu kazimierskiego, uzyskując najniższe lub jedno z najniższych wskaźników w powiecie.

Tabela : Podmioty na 1000 mieszkańców w wieku produkcyjnym

Wskaźnik	Jednostka terytorialna	2013	2014	2015
Podmioty na 1000 mieszkańców w wieku produkcyjnym	Powiat kazimierski	82,8	83,3	84,1
	Bejsce	58,4	60,5	63,7
	Czarnocin	67,6	65,0	62,7
	Kazimierza Wielka	93,8	93,1	94,0
	Opatowiec	77,9	81,3	82,6
	Skalbmierz	81,9	84,6	85,7

Opracowanie własne, źródło GUS/BDL

W przypadku wskaźnika obrazującego ilość osób fizycznych prowadzących działalność gospodarczą na 100 osób w wieku produkcyjnym, dane dla gminy Bejsce wykazują niską aktywność gospodarczą mieszkańców osiągając najniższe wyniki w zestawieniu gmin powiatu.

Tabela : Osoby fizyczne prowadzące działalność gospodarczą na 100 osób w wieku produkcyjnym

Wskaźnik	Jednostka terytorialna	2013	2014	2015
Osoby fizyczne prowadzące działalność gospodarczą na 100 osób w wieku produkcyjnym	Powiat kazimierski	6,0	5,9	6,0
	Bejsce	4,4	4,4	4,6
	Czarnocin	5,1	4,7	4,4
	Kazimierza Wielka	6,7	6,5	6,6
	Opatowiec	5,6	5,7	5,8
	Skalbmierz	6,1	6,3	6,5

Opracowanie własne, źródło GUS/BDL

Zestawienie ilości przedsiębiorców zarejestrowanych w CEIDG pokazuje, że najwięcej zarejestrowanych działalności znajduje się w Bejskach, następnie w Dobiesławicach i Sędziszowicach.

Tabela : Ilość przedsiębiorców zarejestrowanych w CEIDG w 2016 roku z podziałem na miejscowości w gminie Bejsce (09.2016)

Miejscowość	Ilość zarejestrowanych działalności
Bejsce	28
Brończyce	2
Czyżowice	6
Dobiesławice	15
Grodowice	2
Kaczkowice	4
Kijany	3
Królewice	7
Morawianki	2
Morawiany	9
Piotrkowice	8
Prokocice	0
Sędziszowice	10
Stojanowice	8
Uściszowice	6
Zbeltowice	1
ŁĄCZNIE	111

Opracowanie własne, źródło CEIDG

W Bejskach jak również w pozostałych gminach powiatu kazimierskiego widoczny jest w ostatnich latach spadek ogólnej liczby osób bezrobotnych zarejestrowanych w urzędach pracy.

Tabela : Ilość osób bezrobotnych ogółem na terenie gmin powiatu kazimierskiego

Wskaźnik	Jednostka terytorialna	2013	2014	2015
Ilość osób bezrobotnych ogółem	Powiat kazimierski	2 292	2 100	1 746
	Bejsce	227	209	182
	Czarnocin	232	230	192
	Kazimierza Wielka	1 255	1 119	960
	Opatowiec	173	151	112
	Skalbmierz	405	391	300

Opracowanie własne, źródło GUS/BDL

Z danych Powiatowego Urzędu Pracy w Kazimierzy Wielkiej widoczny jest spadek liczby osób bezrobotnych w poszczególnych miejscowościach gminy na przestrzeni ostatnich lat, oraz miejscowości z największą liczbą osób zarejestrowanych jako bezrobotne w Bejskach i Królewicach.

Tabela : Liczba osób bezrobotnych zarejestrowanych w Powiatowym Urzędzie Pracy w Kazimierzy Wielkiej

Miejscowość	Liczba bezrobotnych według stanu na dzień		
	31.12.2013	31.12.2014	31.12.2015
Bejsce	39	36	23
Brończyce	4	1	2
Czyżowice	16	14	13
Dobiesławice	17	22	17
Grodowice	8	6	11
Kaczkowice	10	14	8
Kijany	9	11	5
Królewice	30	25	27
Morawianki	6	8	11
Morawiany	12	12	9
Piotrkowice	15	11	11
Prokocice	11	8	6
Sędziszowice	18	16	14
Stojanowice	15	10	8
Uściszowice	7	5	7
Zbeltowice	10	10	10
OGÓŁEM	227	209	182

Dane: PUP w Kazimierzy Wielkiej

3.4 Infrastruktura techniczna

Na koniec 2014r. długość czynnej sieci wodociągowej wynosiła 94,9km, do której, podłączonych było 1068 gospodarstw domowych, instytucji i obiektów działalności gospodarczej. Zużycie wody w gospodarstwach domowych wyniosło 63,1 dm³. Natomiast liczba ludności korzystającej z sieci wodociągowej wyniosła 3119 osób, co oznacza że 74,2% ogółu mieszkańców gminy ma dostęp do sieci wodociągowej.

W gminie istnieje zbiorczy system odprowadzenia ścieków sanitarnych o długości 0,84 km, który odprowadza nieczystości z budynków użyteczności publicznej takich jak: Samorządowa Szkoła Podstawowa, budynek Urzędu Gminy, budynek Gminnej Biblioteki, budynek Ochotniczej Straży Pożarnej oraz budynków niepublicznych tj. Niepubliczny Zakład Opieki Zdrowotnej, apteka, budynki mieszkalne i sklepy. Nieczystości odprowadzane są do oczyszczalni ścieków o maksymalnej przepustowości 30 m³/dobę. Na terenie gminy znajduje się 361 indywidualnych przydomowych oczyszczalni ścieków. Ponadto własną oczyszczalnię ścieków ma Dom Pomocy Społecznej e Bejskach. Nieczystości wywożone są do oczyszczalni ścieków zlokalizowanej w Kazimierzy Wielkiej. Za wywóz ścieków odpowiedzialne są wykwalifikowane przedsiębiorstwa świadczące usługi dla gminy

Tabela : Długości sieci w poszczególnych miejscowościach

L.p.	Miejscowość:	Wodociąg - km	Kanalizacja - km	Gazociąg - km
1	Bejsce	9,710	0,00	0,00
2	Brończyce	3,000	0,00	0,00
3	Czyżowice	6,336	0,00	0,00
4	Dobiesławice	5,650	0,00	0,00
5	Grodowice	4,844	0,00	0,00
6	Kaczkowice	5,200	0,00	0,00
7	Kijany	3,500	0,00	0,00
8	Królewice	7,490	0,00	0,00
9	Morawianki	5,100	0,00	0,00
10	Morawiany	7,200	0,00	0,00
11	Piotrkowice	7,288	0,00	0,00
12	Prokocice	2,800	0,00	0,00
13	Sędziszowice	2,750	0,00	0,00
14	Stojanowice	2,950	0,00	0,00
15	Uściszowice	3,792	0,00	0,00
16	Zbeltowice	4,200	0,00	0,00
	Sołectwa objęte doprojektowaniem: Bejsce, Morawianki, Kijany	4,010		

Dane: UG Bejsce

Na terenie gminy najdłuższą sieć dróg stanowią drogi powiatowe następnie drogi gminne oraz drogi wojewódzkie.

Tabela : Długości dróg na terenie Gminy

L.p.	Kategoria	Długość na terenie Gminy
1	Drogi gminne	37,7 km
2	Drogi powiatowe	44,0 km
3	Drogi wojewódzkie	6,4 km
4	Drogi krajowe	0 km

Dane: UG Bejsce

Stan dróg na terenie gminy w znacznym zakresie wymaga podjęcia prac remontowych oraz budowy chodników, udroźnienia rowów i uporządkowania poboczy.

3.5 Infrastruktura społeczna

W gminie Bejsce funkcjonują następujące placówki oświaty:

- Samorządowa Szkoła Podstawowa im. gen. Franciszka Kamińskiego w Bejskach,
- Samorządowa Szkoła Podstawowa im. Edwarda Haruzy w Dobiesławicach,
- Publiczne Gimnazjum w Czyżowicach.

W szkołach podstawowych w Bejskach oraz w Dobiesławicach prowadzone są również oddziały przedszkolne. Organem prowadzącym w/w placówki jest Gmina Bejsce.

Tabela :Placówki oświatowe na terenie gminy

Lp.	Szkoła/Przedszkole	Liczba uczniów		
		2013/2014	2014/2015	2015/2016
1	Samorządowa Szkoła Podstawowa im. Franciszka Kamińskiego w Bejskach /oddział przedszkolny (klasa 0)	105/28	131/23	120/19
2	Przedszkole w Bejskach	20	16	20
3	Samorządowa Szkoła Podstawowa im. Edwarda Haruzy w Dobiesławicach /oddział przedszkolny (klasa 0)	74/15	72/16	58/19
4	Przedszkole w Dobiesławicach	14	16	18
5	Publiczne Gimnazjum w Czyżowicach	104	86	93

Dane: UG Bejsce

Placówki oświatowe na terenie gminy Bejsce, z uwagi na znaczne koszty związane z ogrzewaniem budynków wymagają przeprowadzenia kompleksowych prac termomodernizacyjnych.

Poniższe tabele przedstawiają wyniki egzaminów Szkół Podstawowych oraz Gimnazjum z terenu gminy Bejsce.

Tabela :Wyniki szkół ze sprawdzianu w 2016 r.

Szkoła	część 1		jęz. polski	matematyka	jęz. angielski	
	Liczba zdających	wynik %	wynik %	wynik %	Liczba zdających	wynik %
Szkoła Podstawowa w Bejskach	22	55,7	56,4	55,0	22	61,7
Szkoła Podstawowa w Dobiesławicach	14	56,8	63,2	50,4	14	60,5

Dane: Okręgowa Komisja Egzaminacyjna w Łodzi

Tabela :Wyniki z egzaminu gimnazjalnego w 2016 r. z Publicznego Gimnazjum w Czyżowicach

Egzamin	W szkole		Gminie	Powiecie	Województwie	Kraju
	Liczba zdających	Wyniki egzaminów w % punktów				
Język polski	26	70	70	69	69	69
Historia i WOS	26	58	58	57	56	56
Matematyka	26	51	51	48	48	49
Przedmioty przyrodnicze	26	53	53	51	52	51
Język angielski PP	26	44	44	54	63	64
Język angielski PR	26	25	25	35	43	45

Dane: Okręgowa Komisja Egzaminacyjna w Łodzi

Na terenie gminy infrastruktura sportowa występuje jedynie w trzech miejscowościach: Bejskach, Czyżowicach oraz Dobiesławicach.

Tabela :Infrastruktura sportowa na terenie gminy:

L.p.	Miejscowość	Rodzaj
1	Bejsce	Sala gimnastyczna
2	Czyżowice	Boisko wielofunkcyjne
3	Dobiesławice	Boisko do piłki nożnej

Dane: UG Bejsce

Lokalizacje infrastruktury społecznej najliczniej występują w miejscowości Bejsce.

Tabela :Infrastruktura społeczna na terenie gminy:

L.p.	Miejscowość	Rodzaj obiektu:
1	Bejsce	Remizo-świetlica
2	Bejsce	Gminny Ośrodek Kultury
3	Bejsce	Gminna Biblioteka Publiczna
4	Brończyce	Świetlica
5	Czyżowice	Remizo-świetlica
6	Dobiesławice	Świetlica
7	Grodowice	Świetlica
8	Kaczkowice	Świetlica
9	Kijany	Świetlica
10	Królewice	Remizo-świetlica
11	Morawianki	Remizo-świetlica
12	Morawiany	Świetlica
13	Piotrkowice	Remizo-Świetlica
14	Prokocice	Świetlica
15	Stojanowice	Ośrodek Kultury rozrywki i rekreacji
16	Sędziszowice	Świetlica
17	Sędziszowice	Remiza
18	Uściszowice	Świetlica
19	Zbeltowice	Świetlica
20	Bejsce	Amfiteatr

Dane: UG Bejsce

Na terenie gminy działa Niepubliczny Zakład Opieki Zdrowotnej "BEJMED" który posiada następujące poradnie i gabinety:

- Poradnia Lekarza POZ
- Punkt Szczepień
- Gabinet Zabiegowy
- Gabinet pielęgniarstwa środowiskowo-rodzinnej
- Gabinet Medycyny Szkolnej
- Gabinet położnej środowiskowo-rodzinnej

W ostatnich latach ilość udzielonych porad w zakładach podstawowej opieki zdrowotnej ulegała wahaniom, z widocznym znacznym spadkiem w roku 2015 dla gminy Bejsce.

Tabela : Ilość udzielonych porad w zakładach podstawowej opieki zdrowotnej

Wskaźnik	Jednostka terytorialna	2013	2014	2015
Podstawowa opieka zdrowotna - udzielone porady	Powiat kazimierski	83 684	88 424	81 876
	Bejsce	18 276	19 610	15 120
	Czarnocin	6 367	6 442	6 850
	Kazimierza Wielka	35 991	43 741	42 956
	Opatowiec	4 938	0	0
	Skalbierz	18 112	18 631	16 950

Opracowanie własne, źródło GUS/BDL

Powody przyznania pomocy osobom korzystającym ze wsparcia Gminnego Ośrodka Pomocy Społecznej

Tabela : Powody przyznania pomocy GOPS w 2013 roku

Miejscowość	Ubóstwo	Bezdomność	Bezrobocie	Niepelnosprawność	Długotrwała i ciężka choroba	Przemoc w rodzinie	Potrzeba ochrony macierzyństwa lub wielodzietności	Bezradność w sprawach opiekuńczo – wychowawczych	Trudności w przystosowaniu do życia po opuszczeniu zakładu karnego	Alkoholizm lub narkomania	Sytuacja kryzysowa	Kłęska ekologiczna
BEJSCE	13	-	8	7	10	-	2	4	-	6	-	-
CZYŻOWICE	2	-	5	1	-	-	1	1	1	1	-	-
KRÓLEWICE	5	-	4	2	-	-	1	4	1	-	-	1
GRODOWICE	2	-	-	1	1	-	1	1	-	1	-	-
ZBELTOWICE	2	-	1	1	-	-	-	-	-	-	-	-
BRONCZYCE	2	-	2	-	-	-	1	1	-	-	-	-
UŚCISZOWICE	2	-	1	-	3	-	-	1	-	1	-	-
DOBIESŁAWICE	9	-	7	5	2	-	7	6	-	1	-	2
STOJANOWICE	5	-	4	1	1	-	-	2	-	2	-	-
KACZKOWICE	-	-	-	-	2	-	-	-	1	-	-	2
PROKOCICE	4	-	4	3	3	-	1	2	-	1	-	-
SĘDZISZOWICE	4	-	3	6	3	-	2	3	-	-	-	3
KIJANY	1	-	1	-	1	-	1	1	-	-	-	-
MORAWIANY	6	1	6	-	-	-	1	3	-	1	-	-
MORAWIANKI	1	-	-	1	1	1	1	-	-	-	-	-
PIOTRKOWICE	5	-	5	2	2	-	2	2	-	1	-	1

Dane: GOPS Bejsce

Tabela : Powody przyznania pomocy GOPS w 2014 roku

Miejscowość	Ubóstwo	Bezdomność	Bezrobocie	Niepełnosprawność	Długotrwała i ciężka choroba	Przemoc w rodzinie	Potrzeba ochrony macierzyństwa lub wielodzietności	Bezradność w sprawach opiekuńczo – wychowawczych	Trudności w przystosowaniu do życia po opuszczeniu zakładu karnego	Alkoholizm lub narkomania	Sytuacja kryzysowa	Kłęska ekologiczna
BEJSCE	18	-	9	11	8	1	3	5	1	6	-	-
CZYŻOWICE	4	-	4	4	7	-	2	2	-	1	-	-
KRÓLEWICE	7	-	4	2	2	-	3	2	-	-	-	1
GRODOWICE	2	-	-	1	1	-	1	1	-	1	-	-
ZBELTOWICE	2	-	-	1	-	-	-	-	-	1	-	-
BROŃCZYCE	1	-	1	-	-	-	-	-	-	-	-	-
UŚCISZOWICE	4	-	3	3	4	-	2	-	-	1	-	-
DOBIESŁAWICE	9	-	5	3	1	-	6	2	-	1	-	-
STOJANOWICE	4	-	4	2	2	-	-	-	-	-	-	-
KACZKOWICE	3	-	3	1	5	-	4	2	-	1	-	-
PROKOCICE	6	-	4	2	2	-	8	1	-	1	-	-
SĘDZISZOWICE	7	-	4	7	5	-	12	2	-	-	-	-
KIJANY	-	-	2	-	-	-	-	-	-	-	-	-
MORAWIANY	8	1	8	2	3	-	4	3	-	2	-	-
MORAWIANKI	2	-	1	1	1	-	1	-	-	1	-	-
PIOTRKOWICE	6	-	4	2	4	-	1	-	1	-	-	-

Dane: GOPS Bejsce

Tabela : Powody przyznania pomocy GOPS w 2015 roku

Miejscowość	Ubóstwo	Bezdomność	Bezrobocie	Niepelnosprawność	Długotrwała i ciężka choroba	Przemoc w rodzinie	Potrzeba ochrony macierzyństwa lub wielodzietności	Bezradność w sprawach opiekuńczo – wychowawczych	Trudności w przystosowaniu do życia po opuszczeniu zakładu karnego	Alkoholizm lub narkomania	Sytuacja kryzysowa	Kłęska ekologiczna
BEJSCE	20	1	11	7	6	1	6	6	-	6	-	-
CZYŻOWICE	4	-	3	2	2	-	3	1	-	1	-	1
KRÓLEWICE	4	-	2	3	1	-	4	2	-	-	-	1
GRODOWICE	1	-	-	3	2	-	2	2	-	1	-	1
ZBELTOWICE	2	-	-	1	-	-	-	-	-	1	-	-
BRONCZYCE	-	-	-	1	1	-	-	-	-	-	-	-
UŚCISZOWICE	1	-	2	1	1	-	1	-	-	1	-	-
DOBIESŁAWICE	8	-	5	3	1	-	12	1	-	1	-	-
STOJANOWICE	7	-	5	1	2	-	-	-	-	2	-	-
KACZKOWICE	3	-	4	1	5	-	2	2	-	1	-	1
PROKOCICE	5	-	3	2	2	-	4	1	-	1	2	-
SĘDZISZOWICE	8	-	5	4	3	-	2	3	-	1	-	-
KIJANY	-	-	1	-	1	-	-	1	-	-	-	-
MORAWIANY	3	1	4	1	1	-	4	1	-	1	-	-
MORAWIANKI	1	-	1	1	2	-	1	-	-	1	-	-
PIOTRKOWICE	8	-	5	5	8	-	1	2	1	-	-	-

Dane: GOPS Bejsce

Porównując liczby bezwzględne rodzin i osób korzystających z pomocy Gminnego Ośrodka Pomocy Społecznej, najczęściej pomoc kierowana jest do mieszkańców Bejsce oraz Dobiesławic.

Tabela : Ilość osób/rodzin korzystających z pomocy GOPS w latach 2013/2015

Miejscowość	2013		2014		2015	
	Rodzin	Osób	Rodzin	Osób	Rodzin	Osób
Bejsce	23	65	24	69	23	60
Czyżowice	8	18	9	20	8	17
Królewice	5	12	7	12	6	17
Grodowice	3	11	3	11	4	12
Zbeltowice	3	9	3	9	4	13
Brończycze	2	7	2	7	1	1
Uściszowice	4	10	6	10	3	12
Dobiesławice	15	42	13	45	9	36
Stojanowice	8	20	7	20	7	17
Kaczkowice	5	14	7	14	8	20
Prokocice	9	26	7	26	8	26
Sędziszowice	11	31	11	31	9	25
Kijany	2	2	2	2	4	8
Morawiany	3	15	5	15	5	17
Morawianki	4	22	5	22	5	18
Piotrkowice	7	31	8	35	11	23

Dane: GOPS Bejsce

W latach 2013-2015 największy odsetek mieszkańców korzystających z pomocy społecznej odnotowano w Dobiesławicach oraz w Prokociach. Natomiast najmniejszy odsetek procentowy wśród ogółu mieszkańców korzystających ze wsparcia Gminnego Ośrodka Pomocy Społecznej występuje w Kijanach, Brończycach i Królewicach.

Tabela : Ilość osób/rodzin i % korzystających z pomocy GOPS w roku 2013

Miejscowość	Rok 2013		
	Rodzin	Osób	% osób korzystających z pomocy w miejscowości
Bejsce	23	65	8,83%
Dobiesławice	15	42	16,22%
Sędziszowice	11	31	10,84%
Piotrkowice	7	31	9,63%
Prokocice	9	26	16,15%
Morawianki	4	22	10,68%

Stojanowice	8	20	10,10%
Czyżowice	8	18	5,57%
Morawiany	3	15	5,40%
Kaczkowice	5	14	6,06%
Królewice	5	12	3,69%
Grodowice	3	11	4,93%
Uściszowice	4	10	6,13%
Zbeltowice	3	9	6,08%
Brończyce	2	7	4,55%
Kijany	2	2	1,24%

Dane: GOPS Bejsce

Tabela : Ilość osób/rodzin i % korzystających z pomocy GOPS w roku 2014

Miejscowość	Rok 2014		
	Rodzin	Osób	% osób korzystających z pomocy w miejscowości
Bejsce	24	69	9,31%
Dobiesławice	13	45	16,54%
Piotrkowice	8	35	10,94%
Sędziszowice	11	31	10,84%
Prokocice	7	26	16,35%
Morawianki	5	22	11,40%
Czyżowice	9	20	6,23%
Stojanowice	7	20	10,05%
Morawiany	5	15	5,17%
Kaczkowice	7	14	6,28%
Królewice	7	12	3,73%

Grodowice	3	11	4,98%
Uściszowice	6	10	6,06%
Zbeltowice	3	9	6,21%
Brończyce	2	7	4,67%
Kijany	2	2	1,22%

Dane: GOPS Bejsce

Tabela : Ilość osób/rodzin i % korzystających z pomocy GOPS w roku 2015

Miejscowość	Rok 2015		
	Rodzin	Osób	% osób korzystających z pomocy w miejscowości
Bejsce	23	60	8,08%
Dobiesławice	9	36	13,28%
Prokocice	8	26	16,56%
Sędziszowice	9	25	8,71%
Piotrkowice	11	23	7,17%
Kaczkowice	8	20	9,13%
Morawianki	5	18	9,57%
Czyżowice	8	17	5,45%
Królewice	6	17	5,30%
Stojanowice	7	17	8,63%
Morawiany	5	17	5,92%
Zbeltowice	4	13	8,84%
Grodowice	4	12	5,48%
Uściszowice	3	12	7,27%
Kijany	4	8	4,94%
Brończyce	1	1	0,69%

Dane: GOPS Bejsce

3.6 Wnioski z konsultacji społecznych

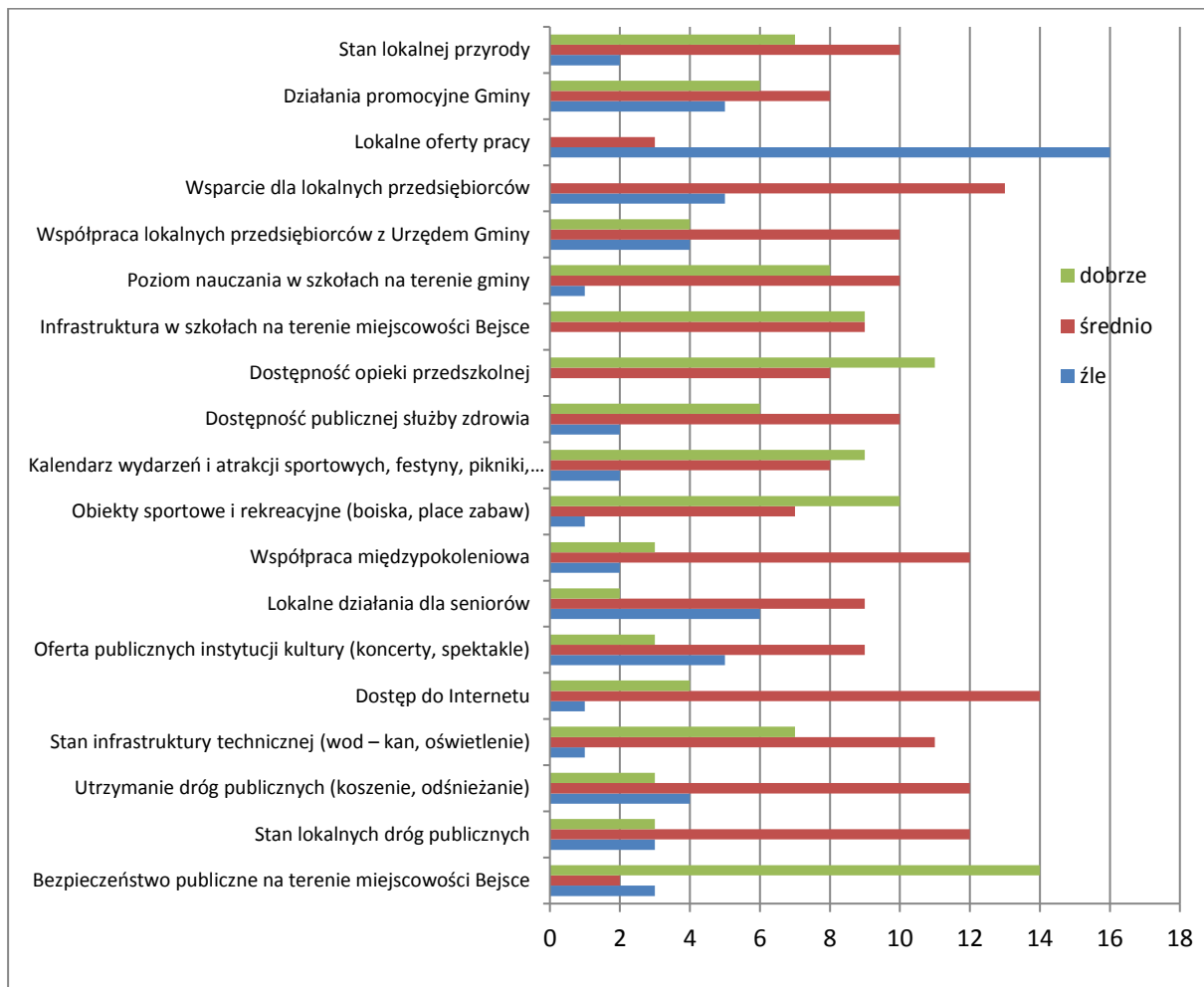
W ramach prac nad tworzeniem dokumentu *Lokalny Program Rewitalizacji miejscowości Bejsce* przyjęto założenie, że jeśli chodzi o wyciąganie wniosków z diagnozy i prognozowanie możliwych w przyszłości zmian to jest to po części zadaniem eksperckim, lecz już zdiagnozowanie obecnej sytuacji, a zwłaszcza sprecyzowanie potrzeb, jest przede wszystkim zadaniem lokalnej społeczności. Wybór takiej optyki pozwoli na zbudowanie strategii uwzględniającej oczekiwania mieszkańców. W tym celu przeprowadzone zostały liczne konsultacje społeczne. Jednym z istotnych elementów tych konsultacji było badanie ankietowe, które przeprowadzono wśród losowo wybranych lokalnych mieszkańców. Badanie to zostało wykonane na zlecenie Urzędu Gminy Bejsce.

Badani mieli możliwość wypowiedzieć się w kluczowych dla dalszego rozwoju samorządu kwestiach. Ich ocenie poddane zostały warunki życia na terenie gminy Bejsce uwzględniając m.in. inwestycje, edukację, przedsiębiorczość, stan infrastruktury, bezpieczeństwo publiczne, czy chociażby dostęp do Internetu lub wydarzeń kulturalno - sportowych. Z analizowanych ankiet wynika, że najgorzej oceniona została sytuacja na rynku pracy, gdzie niemal każdy wypowiedziący się wskazywał na brak lokalnych ofert zatrudnienia. Za kolejny słaby element respondenci uznali niski poziom aktywności w zakresie aktywizacji i organizacji działań skierowanych do seniorów, mieszkających na terenie Gminy Bejsce. Na tle zebranych odpowiedzi niezadowolająco wypadło też wsparcie dla lokalnych przedsiębiorstw i pomoc w rozwoju przedsiębiorczości (m.in. ulgi, doradztwo). Jednocześnie źle oceniona została promocja gminy.

Najlepsze oceny uzyskały kwestie związane z dostępnością miejsc w lokalnych przedszkolach oraz funkcjonowanie i stan techniczny obiektów sportowych i rekreacyjnych (np. place zabaw, boiska). Podkreślony został także zadowolający stopień istniejącej infrastruktury i wyposażenia szkół na terenie gminy, jak również sam poziom nauczania. Podobną opinią cieszy się także dostępny dla mieszkańców kalendarz wydarzeń i atrakcji sportowych, m.in. festyny, pikniki, turnieje sportowe. Dobrze oceniony został też stan przyrody lokalnej.

Natomiast wśród ocen o średnim poziomie zadowolenia znalazł się dostęp do Internetu dla mieszkańców, stan lokalnych dróg publicznych i poziom utrzymania tych dróg, m.in. odśnieżanie dróg, malowanie, koszenie traw poboczy. W podobny sposób mieszkańcy Gminy Bejsce wypowiedzieli się w zakresie aktywności w obszarze współpracy międzypokoleniowej, dostępie do usług medycznych oraz współpracy lokalnych przedsiębiorców z Urzędem Gminy.

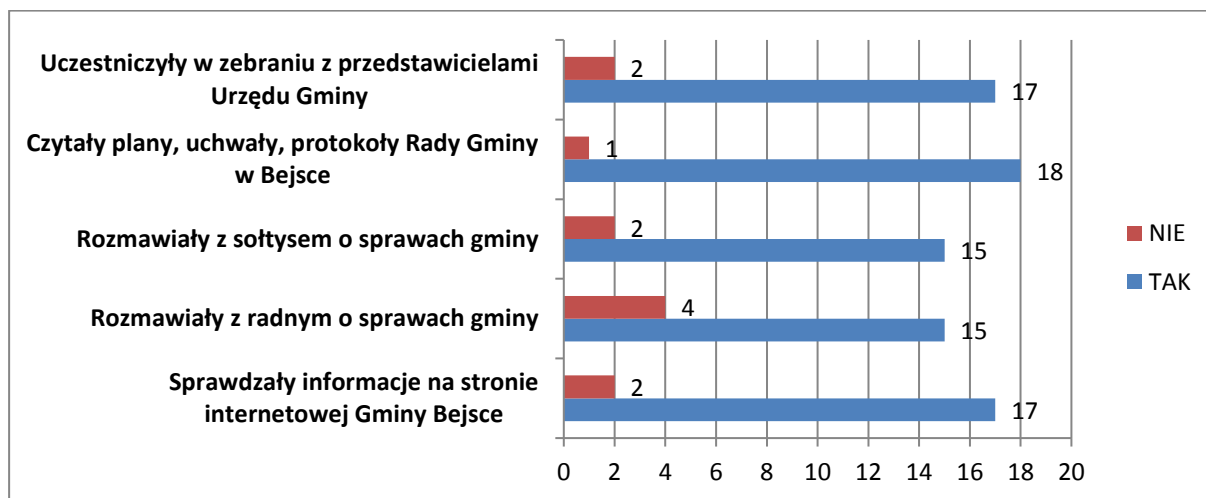
Pełny wykaz uzyskanych opinii poniżej na Wykresie Nr 1.



Wykres Nr 1 | Ocena warunków życia na terenie Gminy Bejsce (woj. świętokrzyskie).

W dalszej części badania ankietowani zostali poproszeni o informację na temat poziomu aktywnego angażowania się w sprawy samorządu poprzez uczestnictwo w spotkaniach z przedstawicielami gminy, konsultacje, dyskusje z radnymi lub sołtysami, korzystanie z oficjalnej strony internetowej samorządu, czy też bieżącego zapoznawania się z dokumentacją urzędową, uchwałami, planami zagospodarowania przestrzennego czy protokołami Rady Gminy Bejsce. Analizując zebrane dane okazuje się, że istotnie wzrasta poziom aktywności obywatelskiej, zainteresowania bieżącymi sprawami samorządu wśród mieszkańców oraz świadomość, że mogą partycypować i wpływać na decyzje, które bezpośrednio ich dotyczą. W ostatnim półroczu chętnie włączali się oni w sprawy gminy bezpośrednio kontaktując się z reprezentantami samorządu, śledząc stronę internetową, analizując dokumenty urzędowe, ale także nierzadko uczestnicząc w zebraniach, naradach z przedstawicielami Urzędu Gminy Bejsce, co potwierdził w ankiecie prawie każdy mieszkaniec.


Poniżej na Wykresie Nr 2 zaprezentowany został wynik z przeprowadzonych anonimowych ankiet w tym zakresie.



Wykres Nr 2 | Proszę wskazać czy w ciągu ostatniego półrocza zdarzyło się Pani/Panu i w jakiej formie interesować się sprawami gminy.

W celu zdiagnozowania mocnych stron Gminy Bejsce badani zostali poproszeni o wskazanie pięciu kluczowych ich zdaniem atutów, które stanowią o sile i potencjale samorządu. Wśród najczęściej pojawiających się odpowiedzi ankietowani wskazywali na organizowane wydarzenia sportowe (zawody, turnieje, itp.) oraz kulturalne na terenie gminy. Mocną stroną jest według respondentów lokalna przyroda, która niewątpliwie podnosi atrakcyjność całego obszaru. Znaczna część badanych uznała, że ważnym aspektem jest także zadowolająca działalność i aktywność lokalnych stowarzyszeń oraz poziom statutowej edukacji w szkołach. Dobrą oceną wśród respondentów cieszył się także poziom infrastruktury w gminie i dostęp do usług medycznych. Nieliczni wskazywali również na działania społeczne i integracyjne oraz inwestycje realizowane przez samorząd w gminie.

Na Wykresie Nr 3 przedstawione jest zestawienie uzyskanych odpowiedzi w tym zakresie.



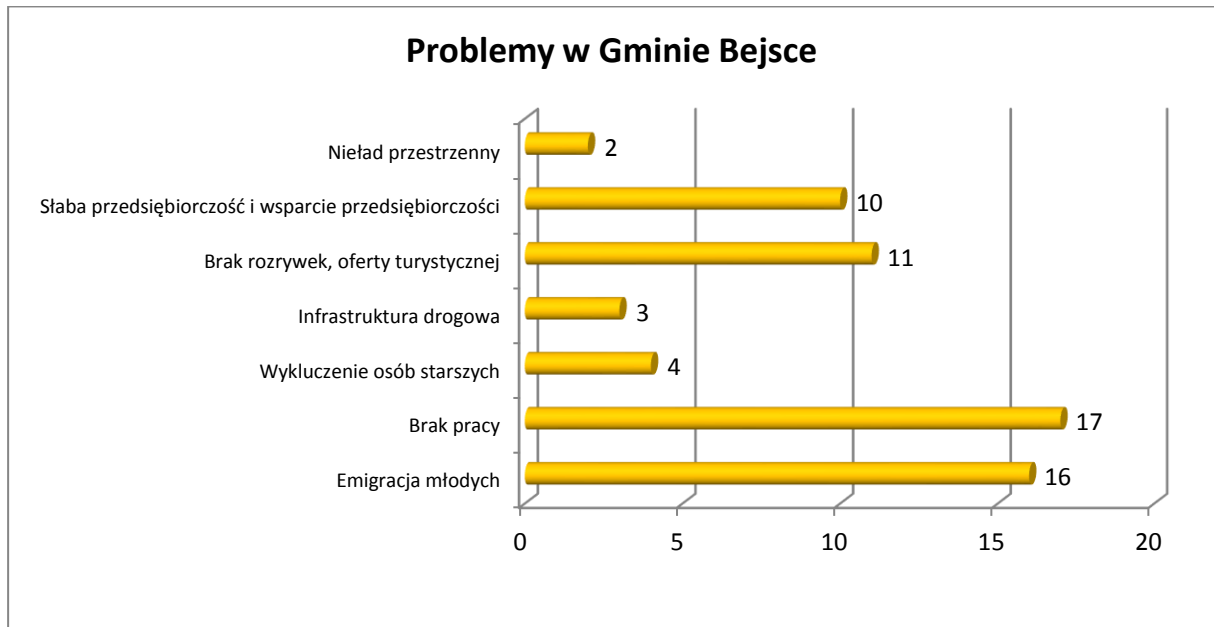
Wykres Nr 3 | Proszę podać Pana/Pani zdaniem pięć mocnych stron Gminy Bejsce.

Mieszkańcy gminy wskazywali jednocześnie pięć najpoważniejszych, ich zdaniem, problemów do rozwiązania w najbliższym czasie. Za najważniejsze i najpilniejsze zadania do realizacji uznano podjęcie działań zmierzających do poprawy sytuacji na lokalnym rynku pracy poprzez zwalczanie bezrobocia, tworzenie nowych miejsc pracy, w szczególności dla młodych i wykształconych mieszkańców gminy oraz przeciwdziałanie migracji osób młodych. Następnym słabym obszarem, który został wskazany jako najpoważniejszy problem do rozwiązania jest brak atrakcyjnej oferty turystycznej, która skierowana byłaby nie tylko do samych mieszkańców, ale przede wszystkim dla odwiedzających, którzy chcieliby wybrać teren Gminy Bejsce jako miejsce destynacji turystycznej. Podobnie wskazana została kwestia niewystarczającej ilości atrakcji, miejsc rekreacji i rozrywek dla lokalnych mieszkańców, podkreślając zarówno potrzeby dzieci, młodzieży jak i seniorów. Niezadowolające jest także wsparcie na rzecz rozwoju przedsiębiorczości jak i nieduża liczba samych przedsiębiorstw na terenie gminy.

Respondenci w nieco mniejszym stopniu reprezentowali pogląd, że problemem w gminie jest słaby zakres aktywności w obszarze przeciwdziałania wykluczeniu społecznemu osób starszych. Niezadowolająca okazała się również infrastruktura drogowa, stan dróg oraz konieczność budowy i remontów dróg dojazdowych do pól, co w przyszłości będzie podnosiło poziom bezpieczeństwa dla pozostałych uczestników ruchu na niektórych odcinkach dróg gminnych. Wśród udzielonych odpowiedzi znalazła się także opinia o istniejącym nieładzie przestrzennym na terenie gminy, który wymaga implementacji stosownych procedur m.in. w zakresie należytego planu rewitalizacji, zagospodarowania przestrzennego, co w konsekwencji doprowadzi do podniesienia atrakcyjności gminy i dalszego jej rozwoju. Nieliczni mieszkańcy wskazywali także, że problemem jest poziom

bezpieczeństwa w gminie, brak miejsca skupu płodów rolnych (głównie: zboże, kukurydza i warzywa) oraz stan istniejących chodników lub ich brak.

Wykres Nr 4 przedstawia zestawienie wszystkich odpowiedzi udzielonych na to pytanie w ramach przeprowadzonych anonimowych ankiet wśród mieszkańców Gminy Bejsce.



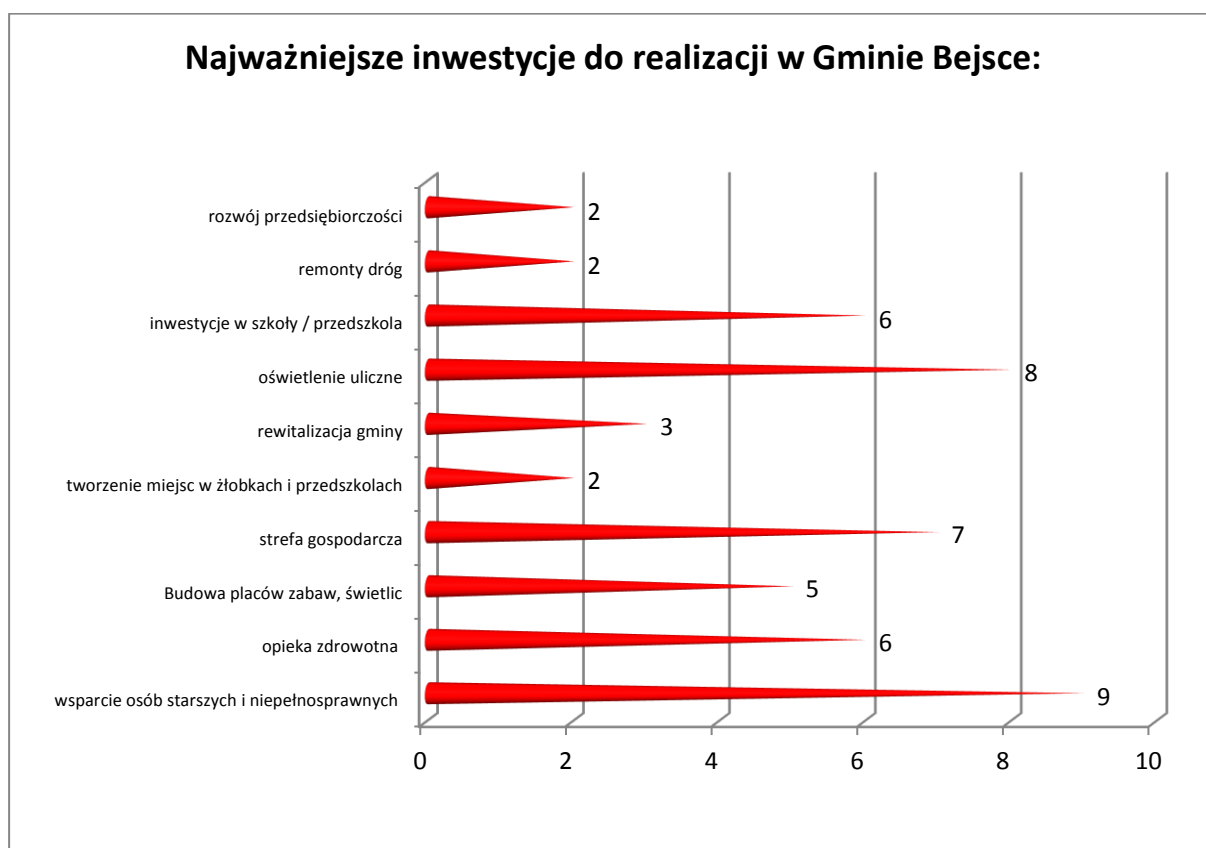
Wykres Nr 4 | Proszę podać Pana/Pani zdaniem pięć najpoważniejszych problemów do rozwiązania w Gminie Bejsce.

Kolejnym elementem badania było wyrażenie opinii na temat pięciu najważniejszych inwestycji do realizacji w gminie. Ankietowani za najistotniejsze wskazali potrzebę dalszych inwestycji w wielopłaszczyznowe wsparcie osób starszych i niepełnosprawnych oraz konieczność rozbudowy oświetlenia na terenie gminy, w tym wymiana na oświetlenie energooszczędne, co jednocześnie jest bezpośrednio związane z podniesieniem poziomu bezpieczeństwa w Gminie Bejsce. Ważną inwestycją wskazywaną w ankietach będzie utworzenie na terenie gminy strefy gospodarczej, co doprowadzi w dalszej perspektywie czasu do pobudzenia przedsiębiorczości, wzrostu zatrudnienia i rozwoju samorządu. Wybudowana strefa będzie bodźcem do stworzenia odpowiednich warunków do inwestowania, zakładania działalności gospodarczych, start up`ów, a przez to pojawią się perspektywy i możliwości pracy dla ludzi młodych i wykształconych z terenu gminy.

Często wymieniana przez respondentów była kwestia inwestycji w ochronę zdrowia i usługi medyczne skierowane do mieszkańców gminy, w tym m.in. poprzez poszerzenie oferty leczenia o niezbędny dostęp do lekarzy specjalistów, co eliminowałoby konieczność wyjeżdżania poza gminę, a niekiedy poza województwo w celu uzyskania specjalistycznych usług medycznych. Istotnym aspektem

wskazywanym przez ankietowanych są także inwestycje w szkoły i przedszkola, co pozwoli na systematyczne podnoszenie warunków pobytu oraz nauki najmłodszych w przedszkolach oraz starszych dzieci w szkołach na terenie Gminy Bejsce. Na dalszych miejscach wskazywanych przez badanych znalazły się konieczność przeprowadzenia rewitalizacji w samorządzie, remont dróg, budowa placów zabaw i świetlic oraz inwestycje w rozwój przedsiębiorczości w gminie.

Poniżej na *Wykresie Nr 5* wyszczególniono najważniejsze inwestycje wskazane przez mieszkańców Gminy Bejsce.



Wykres Nr 5 | Proszę podać Pana/Pani zdaniem pięć najważniejszych inwestycji do realizacji w Gminie Bejsce.

W ostatnim z pytań poproszono o podanie innych spraw i propozycji ważnych dla rozwoju Gminy Bejsce, które nie zostały poruszone w ankiecie. Najczęściej pojawiającym się komentarzem były sugestie co do zagospodarowania, modernizacji zaniedbanych i opuszczonych miejsc, (m.in. obszar po byłym wysypisku śmieci w miejscowości Bejsce oraz teren po byłej Spółdzielni Kółek Rolniczych w Bejskach). Jednocześnie, ankietowani wskazywali na konieczność podejmowania licznych działań rewitalizacyjnych, inwestycyjnych i modernizacyjnych, które obejmowałyby nie tylko obszar miejscowości Bejsce, ale i całej gminy.

4. Zasięg przestrzenny obszaru rewitalizacji

Analiza zjawisk w sferze społecznej gospodarczej, środowiskowej, przestrzenno-funkcjonalnej oraz technicznej, która przedstawiona w poprzednim rozdziale, pozwoliła na wstępne wytypowanie obszarów problemowych występujących na obszarze gminy Bejsce.

Są to:

- w sferze społecznej: problemy demograficzne związane depopulacją i starzeniem się społeczeństwa gminy, ubóstwo, bezrobocie, przestępczość, niewystarczający poziom uczestnictwa w życiu kulturalnym,
- w sferze gospodarczej: niski poziom przedsiębiorczości oraz niski poziom konkurencyjności lokalnej gospodarki,
- w sferze środowiskowej: konieczność rekultywacji nieczynnego wysypiska śmieci, niski poziom wykorzystania odnawialnych źródeł energii ograniczających emisję gazów cieplarnianych,
- w sferze przestrzenno-funkcjonalnej: brak szerokiego dostępu do ogólnie dostępnych placów zabaw lub miejsc wypoczynku, boisk sportowych czy też odpowiednio zagospodarowanych terenów rekreacyjnych w tym terenów zielonych.
- w sferze technicznej: przybudowa i remonty dróg, zły stan chodników, niedrożne rowy i zły stan poboczy, stare drewniane słupy z instalacjami teleinformatycznymi, potrzeba termomodernizacji placówek oświatowych.

Synteza wyników uzyskanych z przeprowadzonych analiz obecnej sytuacji Gminy Bejsce, dobra znajomość lokalnych uwarunkowań przez członków Zespołu ds. LPR-u, a także oczekiwania i potrzeby lokalnej społeczności, doprowadziły do wyodrębnienia obszaru kryzysowego na terenie gminy, cechującego się największą kumulacją negatywnych zjawisk i problemów, a jednocześnie pełniącego centrum życia gminy. Obszar rewitalizacji w gminie Bejsce obejmuje miejscowość Bejsce, w której znajdują się obszary wymagające podjęcia kompleksowych zadań rewitalizacyjnych w celu ujednolicenia przestrzeni z wcześniej podjętymi działaniami rewitalizacji I etap. Obszar rewitalizacji wyznaczony został w oparciu o pogłębioną diagnozę istniejącego stanu dla całego obszaru gminy, a także opinie mieszkańców Bejsc wyrażone w ankiecie dotyczącej rewitalizacji. W ramach procedury delimitacji obszaru rewitalizacji zwrócono szczególną uwagę na występowanie (koncentrację) różnego rodzaju negatywnych zjawisk kryzysowych (przede wszystkim zaś problemów o charakterze społecznym), wewnętrzny potencjał rozwojowy i znaczenie dla rozwoju całego obszaru gminy Bejsce. Głównym kryterium jakim kierowano się przy delimitacji obszaru rewitalizacji było największe w skali gminy występowanie różnorodnych problemów społecznych. W celu identyfikacji tych problemów

oraz ich przestrzennej koncentracji wykorzystano przede wszystkim dane udostępnione przez jednostki gminne oraz dane z Komendy Powiatowej Policji w Kazimierzy Wielkiej.

Obszar rewitalizacji na terenie Bejsce zajmuje powierzchnię około 1,65 km² i zamieszkiwany jest przez około 740 osób. Tym samym obszar ten spełnia kryteria wielkościowe dla obszarów rewitalizacji, jakie zostały określone w Ustawie z dnia 9 października 2015 r. o rewitalizacji, a także Wytycznych Ministra Infrastruktury i Rozwoju w zakresie rewitalizacji w programach operacyjnych na lata 2014–2020 (obszar nie większy niż 20% powierzchni gminy oraz zamieszkały przez nie więcej niż 30% mieszkańców gminy).

Obszar	Liczba ludności	Procent	Powierzchnia [km²]	Procent
Gmina Bejsce	4 141	100 %	57,5	100 %
Obszar rewitalizacji	740	17,87 %	2,46	4,28 %

Obszar rewitalizacji obejmuje swym zasięgiem miejscowość Bejsce, w tym m.in. teren po dawnej Spółdzielni Kółek Rolniczych, Samorządową Szkołę Podstawową, budynek Ośrodka Zdrowia, bibliotekę, obiekty sakralne, Dom Pomocy Społecznej, obiekty usługowo-handlowe jak również instytucje samorządowe. Obszar stanowi strefę działalności administracyjno-usługowej, związanej z bezpośrednim oddziaływaniem ośrodka gminnego. Jednocześnie, z uwagi na najważniejsze znaczenie w rozwoju gminy i spełnianie zasadniczych funkcji (m.in. administracyjne, gospodarcze, usługowe, społeczne, mieszkaniowe, rekreacyjne). Jest to zatem obszar o znacznym potencjale wewnętrznym i niezwykle ważnym znaczeniu dla rozwoju społeczno-gospodarczego całego obszaru gminy Bejsce. Niemniej ze względu na występowanie różnych zjawisk kryzysowych obszar ten wymaga wsparcia w ramach procesu rewitalizacji w celu wyeliminowania lub ograniczenia problemów i barier rozwojowych oraz wzmocnienia jego wewnętrznego potencjału rozwojowego.

Zdjęcia obszarów zdegradowanych w gminie Bejsce:



Bejsce, budynek Szkoły Podstawowej w Bejskach wymagająca termomodernizacji
(fot. P. Pietruszka – FRESH-BIZ)



Bejsce, teren wokół obiektów sakralnych i cmentarza w Bejskach wymagająca uporządkowania, zagospodarowania i remontów
(fot. P. Pietruszka – FRESH-BIZ)



Bejsce, infrastruktura komunikacyjna w Bejskach wymagająca remontów i rozbudowy

(fot. P. Pietruszka – FRESH-BIZ)

5. Wizja obszaru po przeprowadzeniu rewitalizacji.

Wizja zaplanowana w ramach Lokalnego Programu Rewitalizacji, jest swego rodzaju projekcją przyszłości, do jakiej dążą władze samorządu i społeczność lokalna. Wizja rozwoju opisuje pożądany stan docelowy w perspektywie kilku lat. Wizja odpowiada zamierzeniom i aspiracjom oraz oczekiwaniom, wynikającym z możliwości rozwoju i wykorzystania potencjału obszaru wskazanego do rewitalizacji oraz jego otoczenia oraz jest odpowiedzią na zdiagnozowane problemy społeczne i gospodarcze.

Realizacja zadań zaplanowanych w ramach procesu rewitalizacji w Bejskach przyczyni się do wielu pozytywnych zmian. Zrewitalizowany obszar stanie się lokalnym centrum integracji mieszkańców, „sercem Bejsc”. „Serce” miejscowości to miejsce, które „tętni życiem” za sprawą koncentracji wielu istotnych funkcji, nie tylko mieszkaniowo-usługowych, ale przede wszystkim społeczno-gospodarczych oraz integrujących mieszkańców. Po zakończeniu procesu rewitalizacji obszar objęty interwencją będzie miejscem przyjaznym mieszkańcom, bezpiecznym, atrakcyjnym, a przede wszystkim chętnie odwiedzanym. Zdegradowanym przestrzeniom zostaną nadane nowe funkcje oraz poprawiony zostanie standard oferowanych już usług w sferach: gospodarczych (dawna baza SKR), edukacyjnych, rekreacyjnych, społecznych, kulturalnych oraz komunikacyjnych. Zrewitalizowany obszar będzie przestrzenią w pełni funkcjonalną i „centro Twórczą” zamieszkałą przez zintegrowane społeczeństwo, charakteryzujące się poczuciem lokalnej przynależności oraz wrażliwością społeczną.

6. Cele rewitalizacji oraz kierunki działań

Podstawowym celem Programu Rewitalizacji będzie podniesienie atrakcyjności Gminy Bejsce, jako miejsca zamieszkania i pracy ze względu na zrewitalizowanie Centrum Bejsc. Proces rewitalizacji, w wyniku którego nastąpi zmniejszenie bezrobocia, wzrost aktywności społecznej i zawodowej mieszkańców obszaru rewitalizacji oraz podejmowane będą działania na rzecz zmniejszenia wykluczenia społecznego, będzie jednocześnie procesem determinującym wzrost konkurencyjności całej gminy. Rozwiązywanie problemów społecznych przyczyni się do wzrostu atrakcyjności gminy, co z kolei wpłynie na rozwój społeczno-gospodarczy. Zgodnie z wytycznymi zdefiniowane obszary problemowe będą rewitalizowane z uwzględnieniem kryteriów przestrzennych, ekonomicznych oraz społecznych. Szczególny nacisk będzie kierunkowany na obszary o wysokim odnotowanym nasileniu problemów społecznych – głównie w zakresie marginalizacji materialnej i społecznej mieszkańców terenu zdegradowanego. Na bazie diagnozy sytuacji społeczno-gospodarczej gminy oraz identyfikacji

problemów na obszarze rewitalizacji, określono cele rewitalizacji oraz kierunki działań, które będą realizowane poprzez projekty rewitalizacyjne. W oparciu o przeprowadzone analizy sytuacji społeczno-gospodarczej, przestrzenno-funkcjonalnej, środowiskowej i technicznej gminy Bejsce, które przedstawiono w poprzednich rozdziałach, a także przy uwzględnieniu zapisów dokumentów strategicznych sporządzonych na wyższych szczeblach (krajowym i wojewódzkim), sformułowane zostały cele rewitalizacji gminy Bejsce. Zgodnie z logiką interwencji cele rewitalizacji odnoszą się do zidentyfikowanych obszarów problemowych, wyznaczonych na podstawie analizy wskaźnikowej oraz konsultacji społecznych. Cele strategiczne stanowią bezpośrednią odpowiedź na potrzeby mieszkańców, wyniki diagnozy strategicznej oraz zidentyfikowane problemy gminy Bejsce.

Cel Strategiczny 1:

Poprawa funkcjonalności przestrzeni publicznej i bezpieczeństwa mieszkańców gminy Bejsce.

Cele szczegółowe:

- 1.1 Lepsze wykorzystanie lokalnych zasobów w procesie rozwoju;
- 1.2 Zapewnienie dostępności i wysokiego standardu infrastruktury służącej zaspokajaniu potrzeb mieszkańców;
- 1.3 Poprawa infrastruktury technicznej, bezpieczeństwa i porządku publicznego.

Kierunki działań:

- ✓ Poprawa stanu zagospodarowania i estetyki przestrzeni publicznych;
- ✓ Poprawa stanu infrastruktury komunikacyjnej i zwiększenie bezpieczeństwa pieszych i podróżnych;
- ✓ Modernizacja obiektów użyteczności publicznej;
- ✓ Rozwój infrastruktury edukacyjnej i społecznej;
- ✓ Poprawa jakości życia mieszkańców;
- ✓ Wzrost integracji społecznej, pobudzenie do aktywnego udziału w życiu kulturalnym i gospodarczym;
- ✓ Zwiększenie udziału energii produkowanej z OZE w ogólnej produkcji energii;
- ✓ Promowanie gospodarki niskoemisyjnej w województwie świętokrzyskim;
- ✓ Zwiększenie efektywności energetycznej budynków publicznych oraz sektora mieszkaniowego;
- ✓ Poprawiona jakość oraz szersze udostępnienie podmiotów ochrony zdrowia;
- ✓ Poprawiona jakość oraz szersze udostępnienie obiektów pomocy i integracji społecznej.

Cel strategiczny 2

Wsparcie dla rozwoju gospodarczego w celu poprawy oferty obszaru oraz zmniejszenia zjawiska bezrobocia i ubóstwa.

Cele szczegółowe:

- 2.1 Zwiększenie atrakcyjności inwestycyjnej centrum Bejsc dla przedsiębiorstw.
- 2.2 Wzrost konkurencyjności przedsiębiorstw w gminie Bejsce.
- 2.3 Zwiększenie szans na zatrudnienie.

Kierunki działań:

- ✓ Tworzenie warunków dla rozwoju lokalnej przedsiębiorczości;
- ✓ Ożywienie gospodarcze centrum miejscowości;
- ✓ Zwiększenie zastosowania innowacji w przedsiębiorstwach;
- ✓ Polepszenie warunków do rozwoju przedsiębiorstw;
- ✓ Poprawa stanu infrastruktury komunikacyjnej;
- ✓ Zwiększenie udziału energii produkowanej z OZE w ogólnej produkcji energii w województwie świętokrzyskim;
- ✓ Promowanie gospodarki niskoemisyjnej;
- ✓ Zwiększenie efektywności energetycznej przedsiębiorstw.

Cel strategiczny 3

Rozwój kapitału społecznego oraz redukcja negatywnych zjawisk społecznych w obszarze rewitalizowanym.

Cele szczegółowe:

- 3.1 Wzrost kompetencji zasobów ludzkich poprzez edukację.
- 3.2 Przeciwdziałanie procesom wykluczenia i marginalizacji społecznej.
- 3.3 Rozwój usług społecznych.

Kierunki działań:

- ✓ Reintegracja społeczna i zawodowa osób zagrożonych wykluczeniem;
- ✓ Przeciwdziałanie bezrobociu i aktywizacja ekonomiczna mieszkańców;

- ✓ Wzrost integracji społecznej, pobudzenie do aktywnego udziału w życiu kulturalnym i gospodarczym;
- ✓ Zwiększenie integracji osób zagrożonych ubóstwem lub wykluczeniem społecznym poprzez wzmocnienie ich szans na zatrudnienie;
- ✓ Zwiększenie poziomu aktywności zawodowej i zatrudnienia wśród osób sprawujących opiekę;
- ✓ Wsparcie rozwoju podmiotów ekonomii społecznej;
- ✓ Realizacja programów edukacyjnych dla dzieci i młodzieży;
- ✓ Realizacja programów edukacyjnych dla osób dorosłych;
- ✓ Wzrost kompetencji u pracowników administracji i nauczycieli;
- ✓ Podniesienie kompetencji osób dorosłych;
- ✓ Poprawa jakości życia mieszkańców;
- ✓ Wyrównywanie równości szans;
- ✓ Podniesienie kompetencji kluczowych uczniów;
- ✓ Rozwój postawy sportowej wśród młodzieży i mieszkańców gminy Bejsce;
- ✓ Wzrost jakości i promocja profilaktyki zdrowotnej.

Wymienione wyżej cele rewitalizacji korespondują z aspektami rewitalizacji, które uwzględniają :

I. Aspekt Przestrzenno-Urbanistyczny

- działania dotyczące rozwoju infrastruktury technicznej,
- działania dotyczące podniesienia walorów estetycznych i funkcjonalnych przestrzeni publicznych,
- działania dotyczące rozwoju transportu,
- działania dotyczące remontów i renowacji istniejących zasobów mieszkaniowych,
- działania dotyczące rozwoju infrastruktury społecznej, kulturalnej i turystycznej.

II. Aspekt Ekonomiczny

- działania dotyczące rozwoju turystyki bądź innych sektorów gospodarki lokalnej,
- działania dotyczące wspierania przedsiębiorczości,
- działania wynikające z programów pomocowych dla rozwoju MŚP.

III. Aspekt Społeczny

- działania dotyczące rozwoju zasobów ludzkich,
- działania dotyczące przeciwdziałania wykluczaniu społecznemu,
- działania dotyczące walki z patologiami społecznymi,
- działania dotyczące tworzenia równych szans,
- działania dotyczące zapobieganiu zjawisku bezrobocia,

- działania dotyczące zapobieganiu zjawisku bezdomności,
- działania na rzecz aktywności środowisk dziecięcych i młodzieżowych, w tym poprawa warunków nauki oraz wychowania przedszkolnego.

7. Planowane projekty i przedsięwzięcia rewitalizacyjne

Realizację działań inwestycyjnych na obszarze rewitalizacyjnym wskazanym w LPR winny służyć przede wszystkim poprawie jakości życia mieszkańców oraz ożywieniu gospodarczemu i społecznemu całej Gminy Bejsce. Projekty z zakresu rewitalizacji muszą być realizowane jako kompleksowe przedsięwzięcia dotyczące wszystkich aspektów wpływających na sytuację kryzysową rewitalizowanego obszaru. Głównym celem podejmowanych działań będzie zmiana dotychczasowych funkcji i dostosowania terenu oraz znajdujących się tam obiektów do nowych potrzeb w zakresie usług, turystyki, rekreacji, kultury, zdrowia, bezpieczeństwa i oświaty. Realizacja pozostałych zamierzeń rewitalizacyjnych przyczyni się także do zmniejszenia dysproporcji występujących pomiędzy rozwojem wskazanego obszaru zdegradowanego Gminy Bejsce w odniesieniu do ośrodków o podobnym potencjale społeczno-gospodarczym w regionie. Pilną koniecznością staje się również rozwiązanie szeregu trudnych problemów społecznych. Zjawiska te związane są ze sferą ubóstwa, uzależnień, przestępczości, wykluczenia osób starszych i niepełnosprawnych. Działania zaplanowane na obszarze rewitalizowanym zorientowane są przede wszystkim na aktywizację społeczności lokalnej poprzez rozszerzenie pracy socjalnej, współpracę różnych instytucji i organizacji pozarządowych, zajmujących się działalnością społeczną w Gminie oraz instytucji działających w szerszym obszarze polityki społecznej, takich jak: kultura, oświata, służba zdrowia i bezpieczeństwo. Działania o charakterze społecznym polegać będą zatem na umocnieniu postaw aktywnych w sferze społecznej i indywidualnej, tworzeniu systemu wsparcia, poradnictwo m.in. prawne, pedagogiczne, terapię, wyspecjalizowaną pracę socjalną połączoną ze stymulowaniem postaw przedsiębiorczych i prospołecznych wśród lokalnej społeczności. Działania polegające na kompleksowej rewitalizacji zdelimitowanego terenu uwzględniają zarówno projekty miękkie – środki Europejskiego Funduszu Społecznego i infrastrukturalne – środki Europejskiego Funduszu Rozwoju Regionalnego oraz zadania inwestycyjne wraz z charakterystyką, wskaźnikami, podmiotami wdrażającymi oraz szacunkowymi kosztami:

Lp.	Nazwa projektu/ przedsięwzięcia	Podmiot realizujący	Lokalizacja	Zakres zadań	Szacunkowa wartość	Rezultaty	Kierunki działań służące realizacji celów
Projekty kluczowe – inwestycyjne (strefa społeczna + gospodarcza + przestrzenna)							
1.	Kompleksowa rewitalizacja miejscowości Bejsce etap II	Gmina Bejsce	Bejsce	<ul style="list-style-type: none"> - termomodernizacja budynku Szkoły Podstawowej w Bejskach - termomodernizacja budynku Ośrodka Zdrowia w Bejskach - termomodernizacja budynku Biblioteki Publicznej w Bejskach - zagospodarowanie terenów dawnej SKR w celu przygotowania do prowadzenia działalności gospodarczej - rozszerzenie funkcji obiektu gminnej biblioteki publicznej o pomieszczenia służące lokalnym stowarzyszeniom i integracji międzypokoleniowej 	5 000 000 PLN	<ul style="list-style-type: none"> - Powierzchnia obszarów objętych rewitalizacją - Liczba wspartych obiektów infrastruktury zlokalizowanych na rewitalizowanych obszarach - Ludność mieszkająca na obszarach objętych zintegrowanymi strategiami rozwoju obszarów miejskich 	<ul style="list-style-type: none"> ✓ Poprawa stanu zagospodarowania i estetyki przestrzeni publicznych ✓ Modernizacja obiektów użyteczności publicznej ✓ Poprawa jakości życia mieszkańców ✓ Wzrost integracji społecznej, pobudzenie do aktywnego udziału w życiu kulturalnym i gospodarczym ✓ Tworzenie warunków dla rozwoju lokalnej przedsiębiorczości ✓ Ożywienie gospodarcze centrum miejscowości ✓ Polepszenie warunków do rozwoju przedsiębiorstw ✓ Wzrost integracji społecznej, pobudzenie do aktywnego udziału w życiu kulturalnym i gospodarczym

2.	Rekultywacja oraz zagospodarowanie terenu wokół nieczynnego wysypiska śmieci w Bejskach	Gmina Bejsce	Bejsce	<ul style="list-style-type: none"> - Rekultywacja terenu po nieczynnym wysypisku śmieci - Zagospodarowanie działek wokół nieczynnego wysypiska 	1 000 000 PLN	<ul style="list-style-type: none"> - Powierzchnia obszarów objętych rewitalizacją - Ludność mieszkająca na obszarach objętych zintegrowanymi strategiami rozwoju obszarów miejskich 	<ul style="list-style-type: none"> ✓ Poprawa stanu zagospodarowania i estetyki przestrzeni publicznych ✓ Poprawa stanu infrastruktury komunikacyjnej i zwiększenie bezpieczeństwa pieszych i podróżnych ✓ Poprawa jakości życia mieszkańców ✓ Wzrost integracji społecznej, pobudzenie do aktywnego udziału w życiu kulturalnym i gospodarczym ✓ Tworzenie warunków dla rozwoju lokalnej przedsiębiorczości ✓ Ożywienie gospodarcze centrum miejscowości ✓ Wzrost integracji społecznej, pobudzenie do aktywnego udziału w życiu kulturalnym i gospodarczym ✓ Rozwój postawy sportowej wśród młodzieży i mieszkańców gminy Bejsce
----	--	--------------	--------	--	---------------	---	---

3.	Przebudowa dróg w miejscowości Bejsce	Gmina Bejsce	Bejsce	Przebudowa dróg gminnych wraz z budową chodników, poboczy, oświetlenia, oczyszczaniem rowów	400 000 PLN	- długość przebudowywanych odcinków dróg gminnych	<ul style="list-style-type: none"> ✓ Poprawa stanu infrastruktury komunikacyjnej i zwiększenie bezpieczeństwa pieszych i podróżnych ✓ Poprawa jakości życia mieszkańców ✓ Tworzenie warunków dla rozwoju lokalnej przedsiębiorczości ✓ Ożywienie gospodarcze centrum miejscowości ✓ Polepszenie warunków do rozwoju przedsiębiorstw ✓ Poprawa stanu infrastruktury komunikacyjnej
----	--	--------------	--------	---	-------------	---	---

8. Charakterystyka pozostałych przedsięwzięć rewitalizacyjnych

Realizacje działań inwestycyjnych objętych LPR winny służyć przede wszystkim poprawie jakości życia mieszkańców oraz ożywieniu gospodarczemu i społecznemu całej Gminy Bejsce.

Projekty z zakresu rewitalizacji muszą być realizowane jako kompleksowe przedsięwzięcia dotyczące wszystkich aspektów wpływających na sytuację kryzysową rewitalizowanego obszaru. Dotyczy to w szczególności następujących działań:

1. Przebudowa, rozbudowa, modernizacja i adaptacja obiektów infrastrukturalnych z przeznaczeniem na cele społeczne, obejmujące:
 - placówki oferujące wsparcie dzienne dla dzieci i młodzieży (np. żłobki, przedszkola i inne formy wychowania przedszkolnego, szkoły, świetlice, w tym środowiskowe),
 - obiekty rekreacyjne (np. ścieżki zdrowia, place zabaw, boiska szkolne),
 - obiekty infrastruktury kulturalnej,
 - obiekty, w których świadczone są usługi służące aktywizacji społecznej i zawodowej mieszkańców; obiekty wielofunkcyjne, w których łączone są różne funkcje społeczne.
2. Działania prowadzące do ożywienia gospodarczego rewitalizowanych obszarów (np. zagospodarowanie przestrzeni na cele gospodarcze).
3. Zagospodarowanie (przebudowa, rozbudowa, modernizacja i adaptacja) przestrzeni na cele publiczne lub społeczne (np. place, skwery, parki).
4. Modernizacje, renowacje budynków użyteczności publicznej poprawiające ich estetykę zewnętrzną; przedsięwzięcia w ramach powyższego typu projektu, o ile przewidują modernizację energetyczną budynków, muszą mieć uzasadnienie w audycie energetycznym.
5. Modernizacje, renowacje części wspólnych wielorodzinnych budynków mieszkalnych, tj. odnowienie elementów strukturalnych budynku (dachy, fasady, okna i drzwi w fasadzie, klatki schodowe i korytarze, windy). Projekty z zakresu mieszkalnictwa w zakresie modernizacji energetycznej budynków muszą mieć uzasadnienie w audycie energetycznym. Jeżeli to wynika z audytu energetycznego – możliwa jest ingerencja w substancję budynku w szerszym zakresie niż przywołany powyżej.
6. Rewitalizacja starego mostu drogowego w Bejskach – prace remontowe i budowlane związane z przebudową mostu drogowego.

W ramach wskazanych powyżej typów projektów (wyłącznie jako element projektu) możliwa jest:

- ✓ budowa, przebudowa, rozbudowa i modernizacja podstawowej infrastruktury komunalnej na obszarze objętym Programem Rewitalizacji, w celu zapewnienia dostępu rewitalizowanym obiektom i terenom do podstawowych usług komunalnych,
- ✓ budowa, przebudowa, rozbudowa i modernizacja infrastruktury drogowej poprawiającej dostępność do rewitalizowanych obiektów i terenów.

Głównym celem podejmowanych działań będzie zmiana dotychczasowych funkcji i dostosowania terenu oraz znajdujących się tam obiektów do nowych potrzeb w zakresie usług, turystyki, rekreacji, kultury, zdrowia i oświaty. Realizacja pozostałych zamierzeń rewitalizacyjnych przyczyni się także do zmniejszenia dysproporcji występujących pomiędzy rozwojem wskazanego obszaru zdegradowanego Gminy Bejsce w odniesieniu do ośrodków o podobnym potencjale społeczno-gospodarczym w regionie. Pilną koniecznością staje się również rozwiązanie szeregu trudnych problemów społecznych. Zjawiska te związane są ze sferą ubóstwa, uzależnień, przestępczości, wykluczenia osób starszych i niepełnosprawnych. Działania zaplanowane na obszarze rewitalizowanym zorientowane są przede wszystkim na aktywizację społeczności lokalnej poprzez rozszerzenie pracy socjalnej, współpracę różnych instytucji i organizacji pozarządowych, zajmujących się działalnością społeczną w Gminie oraz instytucji działających w szerszym obszarze polityki społecznej, takich jak: kultura, oświata, służba zdrowia i bezpieczeństwo. Działania o charakterze społecznym polegać będą zatem na umocnieniu postaw aktywnych w sferze społecznej i indywidualnej, tworzeniu systemu wsparcia, poradnictwo m.in. prawne, pedagogiczne, terapię, wyspecjalizowaną pracę socjalną połączoną ze stymulowaniem postaw przedsiębiorczych i prospołecznych wśród lokalnej społeczności.

Pozostałe przedsięwzięcia rewitalizacyjne obejmują:

1. Przebudowę dróg lokalnych na terenie gminy Bejsce.
2. Zagospodarowanie budynku po byłej szkole podstawowej w Piotrkowicach wraz z terenem przyszkolnym.
3. Rozbudowa infrastruktury społecznej wraz z zakupem wyposażenia na terenie gminy Bejsce.
4. Przeprowadzenie szkoleń pracowników administracji i nauczycieli.
5. Zwiększanie dostępu do opieki nad dziećmi do lat 3.
6. Przedsięwzięcia wspierające aktywność i integrację zwiększająca szanse na zatrudnienie.
7. Rozwój wysokiej jakości usług społecznych.

9. Komplementarność pomiędzy projektami

Komplementarność jest istotnym aspektem Programu Rewitalizacji. Zapewnienie powiązań pomiędzy poszczególnymi projektami skutkować będzie lepszym i bardziej efektywnym wykorzystaniem środków finansowych przeznaczonych na rewitalizację. Według Wytycznych w zakresie rewitalizacji w programach operacyjnych na lata 2014-2020 opracowanych przez Ministerstwo Infrastruktury i Rozwoju wymogiem koniecznym przy opracowaniu programów rewitalizacji jest konieczność zapewnienia komplementarności w pięciu aspektach: przestrzennym, problemowym, proceduralno-instytucjonalnym, międzyokresowym i źródeł finansowania.

Zapewnienie komplementarności realizacji Lokalnego Programu Rewitalizacji Miejscowości Bejsce, jak również realizacji poszczególnych przedsięwzięć rewitalizacyjnych spoczywa na Urzędzie Gminy w Bejskach. Zapewnieniu komplementarności procesu rewitalizacji w różnych jego wymiarach (tj. przestrzennym, problemowym, proceduralno-instytucjonalnym, międzyokresowym i źródeł finansowania) w Bejskach służyć mają:

- powiązanie przedsięwzięć rewitalizacyjnych realizowanych zarówno na obszarze rewitalizacji, jak również projektów realizowanych poza jego granicami, które oddziałują na ten obszar,
- stała analiza (tj. bieżący monitoring) następstw decyzji przestrzennych związanych z realizacją poszczególnych projektów rewitalizacji,
- realizacja projektów wzajemnie dopełniających się pod względem tematycznym, które łącznie będą oddziaływały na obszar rewitalizacji w sposób kompleksowy (tj. we wszystkich niezbędnych aspektach: społecznym, gospodarczym, przestrzenno-funkcjonalnym, środowiskowym, jak również technicznym),
- przyjęcie harmonogramu realizacji poszczególnych przedsięwzięć rewitalizacyjnych,
- powiązanie programu rewitalizacji z innymi politykami i działaniami rozwojowymi gminy,
- zaprojektowanie systemu zarządzania procesem rewitalizacji, dającego możliwość efektywnego współdziałania różnych interesariuszy oraz zapewniającego spójność i wzajemne uzupełnianie się procedur,
- uwzględnienie różnych źródeł finansowania (środki publiczne i prywatne, środki budżetu gminy, fundusze europejskie i programy krajowe) projektów rewitalizacyjnych umieszczonych w Lokalnym Programie Rewitalizacji miejscowości Bejsce.

Komplementarność przestrzenna. Wszystkie podstawowe projekty rewitalizacyjne skupiają się na obszarze rewitalizacji i są z nim ściśle powiązane. Są odpowiedzią na główne problemy dla tego terenu. Dzięki ich realizacji pozytywne skutki widoczne będą na całym obszarze, ponieważ wiele z nich dotyczy działań podejmowanych dla miejsc lub obiektów użyteczności publicznej, przez co korzystac z nich będą mogli mieszkańcy obszaru, całej gminy, jak i regionu. Ich realizacja będzie zapobiegać przenoszeniu się różnych problemów na dalsze obszary gminy. Warto zaznaczyć, że wszystkie podejmowane projekty o skutkach przestrzennych (np. zagospodarowanie nieużytkowanego obszaru do pełnienia nowych funkcji) powinno być każdorazowo poprzedzone analizą skutków przestrzennych, jakie będzie za sobą niosła zmiana przeznaczenia terenu.

Komplementarność problemowa. Współgranie projektów pod tym względem sprowadza się do analizy pod kątem ich wzajemnego dopełniania. W Bejskach zasada ta jest realizowana poprzez organizowanie działań o charakterze społecznym (integracyjnym, edukacyjnym, kulturalnym itp.) w zmodernizowanych obiektach użyteczności publicznej. Modernizacja obiektów może wpisywać się nie tylko w aspekty infrastrukturalne, ale też przestrzenne (np. uporządkowanie otoczenia) czy środowiskowe (wymiana instalacji na energooszczędne czy też zastosowanie alternatywnych źródeł energii). W tym aspekcie komplementarności ważne jest precyzyjne określenie pożądanych efektów rewitalizacji. Każdy projekt posiada zatem wskazane rezultaty wynikające z jego realizacji. Przedstawienie stanu po zakończeniu działań i opatrzenie go odpowiednimi parametrami pozwoli na precyzyjne dobranie wskaźników opisujących uzyskane efekty.

Komplementarność proceduralno-instytucjonalna. W związku z opracowaniem programu rewitalizacji planowane jest zaangażowanie części pracowników Urzędu Gminy w Bejskach w celu skutecznej oraz efektywnej realizacji procesu rewitalizacji. Za realizację całego programu będzie odpowiadał Pełnomocnik ds. Rewitalizacji. Pełnomocnik odpowiadać będzie za koordynację wszystkich projektów i działań podejmowanych w zakresie rewitalizacji. Pełnił będzie również zadania związane z zarządzaniem i realizacją programem rewitalizacji. Pełnomocnik będzie mógł zlecać wykonanie poszczególnych przedsięwzięć różnym jednostkom, w granicach ich kompetencji. Działaniami społecznymi może zajmować się Ośrodek Pomocy Społecznej czy odpowiednie osoby w Urzędzie Gminy. Określenie odpowiednich instrumentów zarządzania oraz wdrażania jest działaniem niezbędnym dla pełnego i efektywnego wykorzystania narzędzi finansowych i instytucjonalnych. Zlecenie zadań rewitalizacyjnych innym jednostkom i podmiotom odpowiedzialnym za przeprowadzania zadań w swoich kompetencjach przyspieszy procesy administracyjne i samo ich wykonanie. Dzięki temu w krótszym czasie można zrealizować więcej projektów i uniknąć ryzyka straty dofinansowania za niezrealizowanie ich w perspektywie finansowej.

Komplementarność międzyokresowa. Analizując projekty pod kątem okresu finansowania, szczególną uwagę zwraca się na ciągłość programową. Wiele przedsięwzięć realizowanych w Bejskach w latach 2007-2013 ma swoją kontynuację w okresie 2014-2020. Jest to o tyle ważne, że wnioski z ewaluacji mogą posłużyć jako sygnalizacja zmian do wprowadzenia przy projektach programowanych na lata 2014-2020. Wynikają z potrzeb zmian systemu wdrażania dla ich lepszego oraz bardziej efektywnego zarządzania. Doświadczenia z poprzednich okresów finansowania wpłynęły na wsparcie przewidzianych projektów w obecnej perspektywie finansowej.

Komplementarność źródeł finansowania. Projekty zawarte w Lokalnym Programie Rewitalizacji miejscowości Bejsce mają zapewnione finansowanie z różnych instrumentów wsparcia (m.in. EFRR, EFS, FS) bez ryzyka podwójnego dofinansowania. Jednocześnie uwzględniają zaangażowanie środków prywatnych i publicznych. Dzięki umiejętnemu wykorzystaniu środków będzie można uzyskać korzystne i optymalne efekty na obszarze rewitalizacji.

10. Indykatywne ramy finansowe Programu Rewitalizacji

Wyprowadzenie obszarów zdegradowanych w gminie Bejsce z sytuacji kryzysowej jest procesem długotrwałym i wymagającym znacznych nakładów finansowych na realizację poszczególnych projektów. Gmina Bejsce planuje wykonanie wyszczególnionych w dokumencie inwestycji w oparciu m.in. o zewnętrzne środki finansowe (stawiając nacisk na bezzwrotne dotacje), jak również o środki własne. W Regionalnym Programie Operacyjnym Województwa Świętokrzyskiego na lata 2014–2020 działania rewitalizacyjne przyporządkowane są do osi priorytetowej 6. Duży potencjał niesie ze sobą perspektywiczne zaangażowanie w rewitalizację innych partnerów, angażując tym samym dodatkowo kapitał i rozkładając ciężar finansowy rewitalizacji na różne podmioty. Do głównych źródeł finansowania projektów rewitalizacyjnych należą przede wszystkim:

- środki własne podmiotów realizujących inwestycje,
- bezzwrotne dotacje z funduszy europejskich,
- dotacje celowe z Ministerstwa Kultury i Dziedzictwa Narodowego,
- dotacje celowe z Ministerstwa Sportu i Turystyki,
- dotacje celowe z Ministerstwa Spraw Wewnętrznych i Administracji,
- dotacje celowe z Ministerstwa Rozwoju,
- dotacje i pożyczki z Funduszu Ochrony Środowiska,
- inwestorzy prywatni (Partnerstwo Publiczno Prywatne),

- kredyty i pożyczki komercyjne.

Według Założeń Narodowego Planu Rewitalizacji 2022 - finansowanie działań w ramach **Narodowego Planu Rewitalizacji** będzie pochodzić z następujących źródeł, dedykowanych w całości lub częściowo celom rewitalizacji:

a) **Publicznych wspólnotowych** (Europejskich Funduszy Strukturalnych i Inwestycyjnych: EFRR, EFS i Funduszu Spójności, w ramach programów regionalnych i krajowych).

Przyjmując, że na wsparcie rewitalizacji zostanie przeznaczona część środków w ramach określonych priorytetów inwestycyjnych (w zależności od charakteru priorytetu), szacunkowo w poszczególnych obszarach wsparcia na NPR zostaną wydatkowane kwoty:

- technologie informacyjno-komunikacyjne (wsparcie jako element szerszych przedsięwzięć na rewitalizowanych obszarach) – ok. 200 mln EUR,
- gospodarka niskoemisyjna – ok. 1,7 mld EUR,
- środowisko i kultura – ok. 600 mln EUR,
- transport – ok. 300 mln EUR,
- rynek pracy i przedsiębiorczość – ok. 2mld EUR,
- włączenie społeczne, w tym dostęp do usług publicznych – ok. 2 mld EUR,
- edukacja – ok. 200 mln EUR.

Powyższe kwoty mają charakter indykatywny, niemniej jednak, zsumowanie powyższych szacunków przewyższa kwotę 25 mld zł.

b) **Publicznych krajowych** – istniejących instrumentów i źródeł (poprzez terytorialne profilowanie - ukierunkowywanie na obszary zdegradowane istniejących instrumentów różnych polityk dotyczących m.in. wykluczenia społecznego, edukacji, infrastruktury, środowiska, kultury, zabytków, mieszkalnictwa itd.) oraz sukcesywnie tworzonych nowych (w tym obejmujących instrumenty inżynierii finansowej). Wolumen środków i identyfikacja źródeł określane będą w ramach prac i uzgodnień międzyresortowych indywidualnie dla poszczególnych instrumentów.

c) **Prywatnych**, m.in. poprzez tworzenie zachęt do inwestowania na obszarach zdegradowanych oraz poprzez upowszechnianie formuły PPP.

Dla zwiększania skali działań rewitalizacyjnych rozbudowywana będzie oferta **instrumentów finansowych (zwrotnych)**. Dlatego w projektowaniu zasad instrumentów zwrotnych w nowej perspektywie budżetowej będzie kładziony akcent na możliwość szerokiego zastosowania ich na rzecz działań rewitalizacyjnych.

**Finansowanie ze środków UE – Wytyczne w zakresie rewitalizacji obszarów zdegradowanych.
Perspektywa finansowa 2014-2020.**

Umowa Partnerstwa, przyjęta przez Komisję Europejską 23 maja 2014 r. zidentyfikowała **gminy oraz miasta i dzielnice miast wymagające rewitalizacji jako jedno z pięciu obszarów strategicznej interwencji** wymagające kompleksowych, zintegrowanych działań społecznych, gospodarczych i przestrzennych. Tym samym, fundusze unijne (zwłaszcza EFS i EFRR) będą stanowiły jedno z podstawowych źródeł finansowania działań rewitalizacyjnych w kwocie nie mniejszej niż 25 mld zł. Środki te przewidziane są głównie w ramach regionalnych programów operacyjnych, a dodatkowo także w ramach programów krajowych: Programu Operacyjnego Infrastruktura i Środowisko, Programu Operacyjnego Programu Operacyjnego Wiedza Edukacja Rozwój, Programu Operacyjnego Polska Wschodnia, Programu Operacyjnego Inteligentny Rozwój, Program Operacyjny Polska Cyfrowa.

Priorytety inwestycyjne bezpośrednio związane z rewitalizacją w ramach krajowych programów operacyjnych.

Program Operacyjny Infrastruktura i Środowisko 2014-2020

- 4iii Wspieranie efektywności energetycznej, inteligentnego zarządzania energią i wykorzystywania odnawialnych źródeł energii w infrastrukturze, w tym w budynkach publicznych, i w sektorze mieszkaniowym,
- 4v Promowanie strategii niskoemisyjnych dla wszystkich rodzajów terytoriów, w szczególności dla obszarów miejskich, w tym wspieranie zrównoważonej multimodalnej mobilności miejskiej i działań adaptacyjnych mających oddziaływanie łagodzące na zmiany klimatu,
- 6c Zachowanie, ochrona, promowanie i rozwój dziedzictwa naturalnego i kulturowego
- 6e Podejmowanie przedsięwzięć mających na celu poprawę stanu jakości środowiska miejskiego, rewitalizację miast, rekultywację i dekontaminację terenów przemysłowych (w tym terenów powojkowych), zmniejszenie zanieczyszczenia powietrza oraz propagowanie działań służących zmniejszeniu hałasu,
- 9a Inwestycje w infrastrukturę zdrowotną i społeczną, które przyczyniają się do rozwoju krajowego, regionalnego i lokalnego, zmniejszania nierówności w zakresie stanu zdrowia, promowanie włączenia społecznego poprzez lepszy dostęp do usług społecznych, kulturalnych i rekreacyjnych oraz przejścia z usług instytucjonalnych do usług na poziomie społeczności lokalnych.

Program Operacyjny Wiedza Edukacja Rozwój

- 8ii Trwała integracja na rynku pracy ludzi młodych, w szczególności tych, którzy nie pracują, nie kształcą się ani nie szkolą, w tym ludzi młodych zagrożonych wykluczeniem społecznym i ludzi młodych wywodzących się ze środowisk marginalizowanych, także poprzez wdrażanie gwarancji dla młodzieży.

Program Operacyjny Polska Wschodnia

- 4e Promowanie strategii niskoemisyjnych dla wszystkich rodzajów terytoriów, w szczególności dla obszarów miejskich, w tym wspieranie zrównoważonej multimodalnej mobilności miejskiej i działań adaptacyjnych mających oddziaływanie łagodzące na zmiany klimatu.

Program Operacyjny Polska Cyfrowa

- 2a Poszerzanie zakresu dostępności łączy szerokopasmowych oraz wprowadzanie szybkich sieci internetowych oraz wspieranie nowych technologii i sieci dla gospodarki cyfrowej,
- 2c Wzmocnienie zastosowań TIK dla e-administracji, e-uczenia się, e-włączenia społecznego, e-kultury i e-zdrowia.

W ramach **Programu Operacyjnego Pomoc Techniczna na lata 2014-2020** możliwe będzie wsparcie procesu przygotowania i wdrażania rewitalizacji w regionalnych i krajowych programach operacyjnych.

Wsparcie procesu przygotowania i wdrażania rewitalizacji może mieć następujący charakter:

- a) wsparcia procesu programowania rewitalizacji poprzez wsparcie procesu przygotowania programów rewitalizacji jako podstawy prowadzenia rewitalizacji, w tym identyfikacji projektów rewitalizacyjnych, które po spełnieniu warunków nałożonych przez programy operacyjne mogą starać się o dofinansowanie lub preferencje w dofinansowaniu środkami UE;
- b) wsparcia procesu przygotowywania do realizacji niektórych projektów rewitalizacyjnych ze względu na ich znaczenie lub charakter.

Priorytety inwestycyjne bezpośrednio związane z rewitalizacją w ramach regionalnych programów operacyjnych:

Cel Tematyczny 3 Wzmacnianie konkurencyjności MŚP

3a Promowanie przedsiębiorczości, w szczególności poprzez ułatwianie gospodarczego wykorzystywania nowych pomysłów oraz sprzyjanie tworzeniu nowych firm, w tym również poprzez inkubatory przedsiębiorczości.

Cel tematyczny 4 Wspieranie przejścia na gospodarkę niskoemisyjną we wszystkich sektorach

4c Wspieranie efektywności energetycznej, inteligentnego zarządzania energią i wykorzystania odnawialnych źródeł energii w infrastrukturze publicznej, w tym w budynkach publicznych, i w sektorze mieszkaniowym,

4e Promowanie strategii niskoemisyjnych dla wszystkich rodzajów terytoriów, w szczególności dla obszarów miejskich, w tym wspieranie zrównoważonej multimodalnej mobilności miejskiej i działań adaptacyjnych mających oddziaływanie łagodzące na zmiany klimatu.

Cel tematyczny 6 Zachowanie i ochrona środowiska naturalnego oraz wspieranie efektywnego gospodarowania zasobami

6c Zachowanie, ochrona, promowanie i rozwój dziedzictwa naturalnego i kulturowego,

6e Podejmowanie przedsięwzięć mających na celu poprawę stanu jakości środowiska miejskiego, rewitalizację miast, rekultywację i dekontaminację terenów przemysłowych (w tym terenów powojkowych), zmniejszenie zanieczyszczenia powietrza oraz propagowanie działań służących zmniejszaniu hałasu.

Cel tematyczny 7 Promowanie zrównoważonego transportu i usuwanie niedoborów przepustowości w działaniu najważniejszej infrastruktury sieciowej

7d Rozwój i rehabilitacja kompleksowych, wysokiej jakości i interoperacyjnych systemów transportu kolejowego oraz propagowanie działań służących zmniejszaniu hałasu.

Cel tematyczny 8 Promowanie trwałego i wysokiej jakości zatrudnienia oraz wsparcie mobilności pracowników

8i dostęp do zatrudnienia dla osób poszukujących pracy i osób biernych zawodowo, w tym długotrwale bezrobotnych oraz oddalonych od rynku pracy, także poprzez lokalne inicjatywy na rzecz zatrudnienia oraz wspieranie mobilności pracowników,

8iii praca na własny rachunek, przedsiębiorczość i tworzenie przedsiębiorstw w tym innowacyjnych mikro-, małych i średnich przedsiębiorstw.

Cel tematyczny 9 Wspieranie włączenia społecznego i walka z ubóstwem

9b wspieranie rewitalizacji fizycznej, gospodarczej i społecznej ubogich społeczności na obszarach miejskich i wiejskich,

9i aktywne włączenie, w tym z myślą o promowaniu równych szans oraz aktywnego uczestnictwa i zwiększaniu szans na zatrudnienie,

9iv ułatwianie dostępu do przystępnych cenowo, trwałych oraz wysokiej jakości usług, w tym opieki zdrowotnej i usług socjalnych świadczonych w interesie ogólnym,

9v wspieranie przedsiębiorczości społecznej i integracji zawodowej w przedsiębiorstwach społecznych oraz ekonomii społecznej i solidarnej w celu ułatwiania dostępu do zatrudnienia.

Istotnym źródłem, który może stanowić wsparcie działań rewitalizacyjnych jest także **Program Rozwoju Obszarów Wiejskich na lata 2014-2020**, w tym przede wszystkim:

- Działanie: Podstawowe usługi i odnowa wsi na obszarach wiejskich, Poddziałanie: Inwestycje w tworzenie, ulepszanie lub rozwijanie podstawowych usług lokalnych dla ludności wiejskiej, w tym rekreacji i kultury oraz powiązanej infrastruktury, Typ operacji: Inwestycje w obiekty pełniące funkcje kulturalne oraz Typ operacji: kształtowanie przestrzeni publicznej.
- Działanie: Wsparcie dla rozwoju lokalnego w ramach inicjatywy LEADER, Poddziałanie: Wsparcie na wdrażanie operacji w ramach strategii rozwoju lokalnego kierowanego przez społeczność.

Ukierunkowanie środków budżetu państwa

Dodatkowe środki budżetowe na działania rewitalizacyjne będą pochodziły z budżetu państwa. Podejmowane są działania na rzecz ukierunkowania na rewitalizację środków budżetu państwa przeznaczanych na dofinansowanie inwestycji z zakresu zadań własnych JST (np. rezerwa celowa budżetu państwa na dofinansowanie zadań własnych JST). Należy zaznaczyć, że środki te stanowią dodatkowe źródło i mogą być uruchamiane niezależnie od środków UE - chodzi o dotacje celowe budżetu państwa przyznawane na podstawie art. 20a ustawy o zasadach prowadzenia polityki rozwoju (działania z zakresu polityki rozwoju, stanowiące zadania własne JST, niefinansowane ze środków UE w ramach RPO, jeżeli trwale przyczynią się do podniesienia rozwoju oraz konkurencyjności regionu, lub pozostają w związku z działaniami realizowanymi w ramach RPO) lub na podstawie art. 20b ustawy o zasadach prowadzenia polityki rozwoju (przedsięwzięcia uzgodnione w kontraktach terytorialnych lub wydatki wynikające lub związane z realizacją programów operacyjnych).

Źródła finansowania inwestycji:

Nazwa inwestycji:	Szacunkowy koszt całkowity:	Potencjalne źródła finansowania:	Planowany okres realizacji:
Kompleksowa rewitalizacja miejscowości Bejsce etap II	5 000 000	RPOWŚ 2014-2020/Działanie 6.5 +budżet JST	2017-2020
Rekultywacja oraz zagospodarowanie terenu wokół nieczynnego wysypiska śmieci w Bejskach	400 000	RPOWŚ 2014-2020/Działanie 6.5 +budżet JST	2017-2020
Przebudowa dróg w miejscowości Bejsce	1 000 000	RPOWŚ 2014-2020/Działanie 5.1 +budżet JST Ew. PROW/PI 6B	2017-2020

11. Mechanizmy włączenia interesariuszy w proces rewitalizacji

Na etapie zarówno przygotowywania Lokalnego Programu Rewitalizacji, jak i jego wdrażania i monitoringu niezbędnym elementem jest udział interesariuszy procesu rewitalizacji. Istotnym aspektem rewitalizacji jest zaangażowanie jak największej liczby potencjalnych partnerów. Umożliwi to społeczności lokalnej czynny udział w kształtowaniu planów rozwoju gminy, gdyż to właśnie ta grupa jest w stanie dostarczyć istotnych informacji nt. potrzeb i problemów w gminie i pomóc w wyznaczeniu obszarów kryzysowych. Dlatego też władze Gminy Bejsce postanowiły stworzyć forum wzajemnej wymiany informacji i dyskusji o tym, jaki kształt powinna przybrać rewitalizacja. W dialogu powinno uczestniczyć jak najwięcej podmiotów zainteresowanych udziałem w Programie: organizacje pożytku publicznego, stowarzyszenia, przedsiębiorcy, spółdzielnie czy też indywidualni mieszkańcy Gminy Bejsce. Utworzenie tego rodzaju swoistej platformy dyskusyjnej wymaga udostępnienia zainteresowanym szeregu sposobów komunikacji, wyrażania własnych opinii i zgłaszania potrzeb.

Skutecznym sposobem komunikacji bezpośredniej są różnego rodzaju seminaria, konferencje, warsztaty. Za ich pomocą dotrzeć można do dużej grupy potencjalnych partnerów, a forma tego rodzaju komunikacji wspiera obustronny przepływ informacji i sugestii. W ten sposób można na bieżąco informować lokalną społeczność o możliwościach pozyskiwania finansowania inwestycji ze środków zewnętrznych, które przyczynią się m.in. do rozwoju gospodarczego gminy.

Funkcję promocyjną powinna pełnić przede wszystkim komunikacja pośrednia, a więc publikacja broszur informacyjnych, ulotek, reklam, plakatów. Warto też przekazywać informacje dotyczące rewitalizacji za pośrednictwem lokalnej prasy. Mając na uwadze kształtowanie się w Polsce społeczeństwa informacyjnego nie wolno zapomnieć o bardzo znaczącym medium, jakim jest Internet – promocja na portalu zapewni skuteczną promocję Lokalnego Programu Rewitalizacji, a także pozwoli zainteresowanym na szybki dostęp do podstawowych informacji.

ETAP DIAGNOZOWANIA I PRZYGOTOWANIA LPR

W trakcie opracowywania *Lokalnego Programu Rewitalizacji miejscowości Bejsce* udział społeczności lokalnej zapewniony został poprzez spotkania konsultacyjne, ankiety wypełniane przez mieszkańców a także możliwość wyrażania opinii na temat planowanego procesu rewitalizacji za pośrednictwem strony internetowej Urzędu Gminy, na której zamieszczano informacje o postępie prac nad LPR.

SPOTKANIA KONSULTACYJNE

Na **pierwsze spotkanie informacyjno-konsultacyjne w dniu 22.08.2016 r.** w budynku Domu Kultury w Bejskach dotyczące opracowania Lokalnego Programu Rewitalizacji miejscowości Bejsce zostali zaproszeni mieszkańcy, przedstawiciele organizacji pozarządowych oraz przedsiębiorcy. W spotkaniu uczestniczyli również przedstawiciele samorządu gminnego.

Podczas zebrania przedstawiciel firmy "FRESH-BIZ" – wykonawca dokumentu, przedstawił informację w zakresie realizacji opracowania Lokalnego Programu Rewitalizacji dla miejscowości Bejsce. Na początku przybliżył podstawy prawne opracowywanego dokumentu a w dalszej części zachęcał mieszkańców do aktywnego uczestnictwa w procesie opracowywania niniejszego dokumentu planistycznego. Podczas spotkania zostały rozdane uczestnikom zebrania anonimowe ankiety dotyczące konsultacji w ramach opracowania Lokalnego Programu Rewitalizacji miejscowości Bejsce. W wyniku dyskusji mieszkańcy przedstawili następujące problemy i działań rozwiązujących problemy:

- brak wystarczającej ilości chodników i oświetlenia ulicznego w obszarach zamieszkałych – przeciwdziałanie rozbudowa niniejszej infrastruktury (szczególnie w zabudowach na obrzeżach miejscowości),
- zły stan części dróg i ich poboczy, rowów odwadniających, przepustów (mostków) – remont i przebudowa infrastruktury,
- uciążliwość zamkniętego wysypiska śmieci tj. odór, gryzienie (szczury) – potrzeba rekultywacji,
- zły stan porządku na prywatnych działkach (żywoploty wchodzące w pas drogi czy chodników) – nakaz usunięcia zakrzaczeń (dbanie o porządek w zakresie prywatnych posesji),
- brak nowoczesnej infrastruktury szerokopasmowego internetu – rozbudowa sieci światłowodów czy sygnałów radiowych,
- zagospodarowanie budynków publicznych np. byłego budynku Policji, terenu po SKR - sprzedaż czy dzierżawa prywatnemu inwestorowi (trudność z jego znalezieniem),
- usuwanie azbestu z terenu miejscowości,
- inwestycje w oczyszczalnie przydomowe,
- okresowa uciążliwość oczyszczalni ścieków przy DPS w Bejskach prowadzanym przez Starostwo Kazimierskie – remont zmiana technologii oczyszczania ścieków.



Zdjęcia ze spotkania informacyjno-konsultacyjnego na temat LPR z mieszkańcami miejscowości Bejsce (fot. P. Pietruszka – FRESH-BIZ)

Drugie spotkanie odbyło się podczas Sesji Rady Gminy. Wykonawca opracowania Lokalnego Programu Rewitalizacji miejscowości Bejsce przedstawił informację radnym, sołtysom pracownikom urzędu i wójtowi w zakresie realizacji opracowania Lokalnego Programu Rewitalizacji dla miejscowości Bejsce. Na początku zostały przybliżone podstawy prawne opracowywanego dokumentu a w dalszej części zachęcał radnych i sołtysów do aktywnego udziału w opracowywanym dokumencie planistycznym. W kolejnym kroku wykonawca przybliżył korzyści płynące z przyjętego programu rewitalizacji w szczególnym znaczeniu dla wyznaczonej strefy rewitalizacji zarówno dla samorządu jak i dla osób fizycznych, przedsiębiorców, organizacji pozarządowych i innych podmiotów. Ponadto zostały przedstawione zasady pozyskania dofinansowania w ramach Regionalnego Programu Operacyjnego Województwa Świętokrzyskiego na lata 2014-2020 na projekt inwestycyjny w zakresie rewitalizacji miejscowości Bejsce II etap, który pozwoliłby rozwiązać wiele problemów i przyczynić się do rozwoju gminy. Podczas dyskusji nad negatywnymi zjawiskami wymieniane były następujące problemy: brak miejsc pracy i duże bezrobocie, niskie płace, zła koniunktura w rolnictwie, brak atrakcyjnych terenów inwestycyjnych, brak aktywności inwestorów, malejąca liczba ludności. Na

koniec wystąpienia zostały rozdane anonimowe ankiety służące do zebrania informacji o negatywnych zjawiskach w Bejskach oraz propozycji rozwiązania tych problemów.

ETAP WDRAŻANIA I MONITOROWANIA LPR

Szansą na powodzenia wdrażanych projektów rewitalizacyjnych na zdegradowanych obszarach Gminy Bejsce jest wzajemna współpraca pomiędzy sektorem społecznym, gospodarczym i publicznym. W związku z tym określenie zasad i sposobów współuczestnictwa wszystkich interesariuszy jest kluczowym elementem osiągnięcia zgodności podejmowanych działań z potrzebami i oczekiwaniami społeczności lokalnej, marginalizowania konfliktów, a także jest podstawą do zbudowania świadomego społeczeństwa. Partnerstwo trzech sektorów: publicznego, społecznego i gospodarczego, zmierza do realizacji wspólnego celu, jakim jest wyprowadzenie zdegradowanych obszarów z sytuacji kryzysowej.

Osiągnięcie zaplanowanego celu i zakładanych rezultatów zapewni:

- wykorzystanie potencjału organizacji pozarządowych oraz społeczności lokalnej poprzez skoordynowanie działań w ramach kilku wspólnych i kompleksowych projektów ukierunkowanych dla wszystkich uczestników;
- wykorzystanie kompetencji i zasobów będących w dyspozycji gminy, kapitału ludzkiego oraz potencjału organizacji pozarządowych oraz przedsiębiorców;
- wsparcie innowacyjności proponowanych rozwiązań, umożliwiającą rozwój gospodarczy regionu.

12. System wdrażania i monitorowania.

Lokalny Program Rewitalizacji miejscowości Bejsce zawiera katalog działań przewidzianych do realizacji, które cechuje wielosektorowość podmiotów odpowiedzialnych za ich realizację, a także kompleksowość oczekiwanych efektów. Prawidłowa koordynacja przewidzianych w programie zadań, jak również właściwe zarządzanie programem możliwe jest poprzez przyjęcie systemu wdrażania, zapewniającego pełną partycypację interesariuszy procesu rewitalizacji. W tym celu powołany zostanie Zespół ds. Rewitalizacji, którego funkcjonowanie oparte będzie na partycypacyjnym modelu współpracy wybranych pracowników Urzędu Gminy w Bejskach z interesariuszami procesu rewitalizacji.

Głównym zadaniem Zespołu jest koordynowanie wdrażania, monitorowanie i bieżąca ocena procesu rewitalizacji, jak również reagowanie na problemy i działania korygujące umożliwiające prawidłową realizację procesu rewitalizacji oraz jego aktualizację, jeśli zajdzie taka potrzeba. Ponadto reprezentanci Zespołu obecni będą podczas lokalnych wydarzeń (w tym w szczególności wydarzeń zaplanowanych w ramach LPR) w celu rozpowszechniania idei rewitalizacji, udzielania informacji oraz zbierania uwag, propozycji i opinii od mieszkańców na temat przedsięwzięć, Programu i potrzeb rewitalizacyjnych.

Celem monitorowania jest więc określenie postępu rzeczowo-finansowego projektów rewitalizacyjnych oraz zapewnienie zgodności ich realizacji z wcześniej zatwierdzonymi założeniami. Monitorowanie realizacji LPR to ciągły i systematyczny proces zbierania i analizowania danych ilościowych oraz jakościowych, który umożliwia opisanie aktualnego stanu realizacji LPR. Polega na bieżącej obserwacji postępu finansowo-rzeczowego projektów rewitalizacyjnych, która pozwala ocenić stan zaawansowania realizacji przedsięwzięć oraz stwierdzić czy są realizowane zgodnie z założeniami, jakie zostały przyjęte na etapie ich planowania. Jest to proces bieżący i ciągły przez cały okres wdrażania LPR oraz trwałości realizowanych projektów.

W celu prawidłowego procesu monitoringu założono analizowanie efektów wg. dwóch typów wskaźników: wskaźniki produktu oraz rezultatu. Produkt to bezpośredni i materialny efekt realizacji przedsięwzięcia mierzony za pomocą konkretnych wielkości. Natomiast rezultat określa się jako bezpośredni i natychmiastowy wpływ zrealizowanego zadania na obszar rewitalizacji, uzyskany w krótkim czasie po zrealizowaniu projektu.

Planowane do monitorowania wskaźniki produktu i rezultatu LPR-u

Wskaźnik produktu:

- Liczba zrealizowanych projektów inwestycyjnych „twardych”
- Liczba zrealizowanych projektów społecznych „miękkich”
- Liczba zrewitalizowanych obiektów
- Powierzchnia zrewitalizowanych obszarów

Podmioty realizujące projekty rewitalizacyjne zobowiązane do przekazania do Urzędu Gminy Bejskach informacje w zakresie projektów, w tym:

- Stan zaawansowania przygotowania/ realizacji projektu,
- Osiągnięte wartości wskaźników produktu i rezultatu
- Problemy w realizacji działań zaplanowanych w projekcie wraz z uzasadnieniem
- Ewentualne zmiany wpływające na efekt końcowy projektu,

System wdrażania Lokalnego Programu Rewitalizacji miejscowości Bejsce jest realizowany w oparciu o przepisy regulujące sposoby wdrażania pomocy strukturalnej Unii Europejskiej. Gmina, korzystając ze środków finansowych funduszy strukturalnych UE zobowiązane jest przestrzegać zasad i procedur wspólnotowych.

Dla zadań wynikających z LPR przewiduje się model wdrażania oparty na wymianie informacji z poszczególnymi podmiotami realizującymi wskazane zadania. Stała wymiana informacji pozwoli zoptymalizować proces wdrażania LPR oraz dokładnie określić postęp realizacji poszczególnych zadań.

Lokalny Program Rewitalizacji realizowany będzie w horyzoncie czasowym 2016-2023.

Warunkiem niezbędnym dla pełnego wdrożenia zadań gminnych Programu jest również uwzględnianie wydatków z nim związanych w kolejnych budżetach na lata 2016 - 2020.

Funkcje zarządcze i koordynujące Program Rewitalizacji będzie pełnił Wójt Gminy, m.in. nadzorując prace diagnostyczne i planistyczne oraz przeprowadzał cykliczne oceny efektów. Bieżące działanie w imieniu Wójta Gminy Bejsce będzie pełnił powołany koordynator, do którego obowiązków będzie należało:

- zbieranie danych statystycznych i finansowych na temat postępów wdrażania oraz przebiegu realizacji projektów w ramach Programu,
- zapewnienie zgodności realizacji Programu z poszczególnymi dokumentami programowymi wyższego rzędu np. Wieloletni Plan Inwestycyjny, budżet Gminy, Wieloletnia Prognoza Finansowa oraz inne gminne programy,
- zapewnienie przygotowania i wdrożenia planu działań w zakresie informacji i promocji Programu,
- przygotowanie rocznych raportów dotyczących wdrażania Programu,
- dokonanie oceny ex-post po zakończeniu realizacji Programu,
- zwoływanie narad poszczególnych jednostek zainteresowanych określonymi projektami.

Ponadto, zostanie powołany zespół ds. rewitalizacji, w skład którego wejdą przedstawiciele wszystkich kluczowych sektorów Gminy Bejsce, tj.:

- Sektor publiczny,
- Przedsiębiorcy,
- Liderzy społeczni,

- Organizacje pozarządowe,
- Kościelne osoby prawne.

Powołanie członków ww. zespołu nastąpi w sposób transparentny i dostępny dla wszystkich zainteresowanych stron. Opisany sposób zarządzania procesami rewitalizacji gwarantuje długofalowy, kompleksowy i wielowątkowy system monitoringu podejmowanych działań.

W celu sprawnego i efektywnego wdrażania Lokalnego Programu Rewitalizacji miejscowości Bejsce niezbędne jest ciągle monitorowanie efektów rzeczowych projektów, wchodzących w zakres Programu oraz wydatków na ich realizację. Sam proces monitorowania obejmuje zbieranie danych, obrazujących tempo i jakość wdrażania projektów. Za proces monitorowania i raportowania odpowiadać będzie Wójt Gminy Bejsce wraz z Urzędem Gminy oraz gminnych jednostek organizacyjnych, a także inne podmioty realizujące zadania zawarte w Lokalnym Programie Rewitalizacji. Wewnętrznie za gromadzenie danych obrazujących efekty rzeczowe związane z wdrażaniem zadań ujętych w Programie odpowiedzialny będzie Koordynator ds. Rewitalizacji, natomiast za monitorowanie wydatków odpowiedzialny będzie Skarbnik Gminy Bejsce.

Ocena wykonania Lokalnego Programu Rewitalizacji powinna zawierać następujące dane:

- rzeczywiste oraz zawarte w poszczególnych wnioskach daty rozpoczęcia i zakończenia poszczególnych projektów,
- metody zarządzania projektami w czasie ich realizacji oraz po wdrożeniu poszczególnych projektów,
- ocenę społeczną oddziaływania poszczególnych projektów,
- szczegółowy wykaz kosztów poniesionych w fazie realizacji projektu oraz jego funkcjonowania.

Ocena stanowić będzie podstawę sporządzenia Lokalnego Programu Rewitalizacji na kolejny okres programowania. W celu zachowania aktualności opracowania prowadzony będzie stały monitoring postępów realizowanych zgodnie z założeniami programu projektów.

Ważnym elementem realizacji Lokalnego Programu Rewitalizacji jest promocja dokumentu wśród beneficjentów docelowych. Istotą działań promocyjnych jest poinformowanie możliwie największej liczby mieszkańców o ostatecznych zapisach i zaproszenie do aktywnego udziału w pracach na rzecz realizacji zamierzonych celów. Poprzez właściwe przeprowadzenie działań w zakresie kreowania pozytywnego wizerunku przyjętego Lokalnego Programu Rewitalizacji rozumie się umieszczenie najważniejszych zapisów Programu do informacji publicznej na stronie internetowej Urzędu Gminy.

Za właściwe informowanie i promocje Lokalnego Programu Rewitalizacji na poziomie gminy odpowiedzialny będzie organ wykonawczy tj. Wójt Gminy Bejsce. Informacja o ostatecznym wykazie zadań zawartych w dokumencie, w tym harmonogram ich realizacji będzie udostępniana w następujący sposób: publikacja Programu oraz jego oceny, korekty i analizy na stronach internetowych gminy, w Biuletynie Informacji Publicznej oraz w prasie lokalnej.

Grupami docelowymi promocji Programu Rewitalizacji będą:

- społeczność lokalna,
- organizacje pozarządowe,
- przedsiębiorcy,
- partnerzy społeczno-gospodarczy,
- media.

13. Obszar rewitalizacji – załącznik graficzny

OBSZAR REWITALIZACJI W BEJSCACH

