

STRATEGIA ROZWOJU GMINY BEJSCE 2007-2015



BEJSCE-KIELCE 2007

Spis treści

1.	Wstęp.....	3
2.	Diagnoza stanu gminy	4
	2.1. Położenie, powierzchnia, ludność.....	4
	2.2. Środowisko przyrodnicze	4
	2.3. Budowa geologiczna.....	6
	2.4. Rolnictwo	6
	2.5. Sytuacja gospodarcza.....	8
	2.6. Baza kulturalna	10
	2.7. Infrastruktura techniczna	12
	2.8. Sieć telekomunikacyjna	14
	2.9. System ogrzewania	15
	2.10 Sieć wodno-kanalizacyjna	15
	2.11 Sieć energetyczna	16
	2.12 Sieć gazowa	17
	2.13 Gospodarki odpadami	17
	2.14 Opieka zdrowotna	17
	2.15 Oświata	18
	2.16 Sfera społeczna	20
3	Raport z konsultacji społecznych.....	22
4.	Analiza SWOT	36
5.	Analiza problemów i celów oraz uwarunkowania zewnętrzne	41
6.	Wizja i misja gminy	42
7.	Cele strategiczne i projekty	50
8.	Powiązanie Strategii rozwoju Gminy Bejsce z dokumentami strategicznymi.....	
9.	Wdrażanie i monitoring strategii.....	59

1. Wstęp

Podstawowym celem działania samorządu jest osiągnięcie zrównoważonego rozwoju regionu, który prowadzi do poprawy jakości życia lokalnej społeczności.

Posiadanie Strategii Rozwoju Gminy ma istotne znaczenie dla realizacji zrównoważonego rozwoju gminy i ułatwia władzy samorządowej podejmowanie strategicznych decyzji. W przygotowaniu strategii uczestniczą przedstawiciele władz lokalnych (wójt, radni), przedsiębiorcy, przedstawiciele organizacji pozarządowych oraz aktywni mieszkańcy gminy. Oznacza to, że w proces wyznaczania celów rozwoju społeczno-gospodarczego lokalnych społeczności włączone jest jak najszersze grono odbiorców późniejszych działań. Dzięki temu strategia pozwala na przedstawienie interesów lokalnej społeczności, a konsekwentnie realizowana daje mieszkańcom oraz podmiotom gospodarczym poczucie stabilizacji. Współdziałanie partnerów społeczno-gospodarczych stanowi istotny wkład w budowę społeczeństwa obywatelskiego. Monitorowanie i czasowe aktualizacje służą dodatkowo zapewnieniu koncentracji środków i efektywności ich wykorzystania. Strategia jest dokumentem otwartym na modyfikacje i uzupełnienia. Ważne, aby była dokumentem, do którego odwołują się nie tylko władze, ale i mieszkańcy Gminy.

Strategia jako nakreślenie kierunków wieloletniego rozwoju, pozwala wykazać zasadność i celowość aplikowania o dofinansowanie projektów gminnych (realizowanych przez samorząd gminny oraz podmioty gospodarcze i społeczne) z funduszy zewnętrznych, w tym z funduszy Unii Europejskiej. W praktyce niemożliwe jest bowiem pozyskanie środków finansowych z różnorodnych programów pomocowych (np. Unii Europejskiej) bez rzetelnego i jasnego zaprezentowania celów i priorytetów rozwoju gminy. Dodatkowo dokument ten ułatwia opracowywanie dokumentacji projektowej i pozwala na łatwiejsze zawieranie porozumień międzygminnych dla realizacji ponad gminnych projektów.

Strategia Rozwoju Gminy Bejsce obejmuje lata 2007-2015, co pokrywa się z okresami najważniejszych krajowych i regionalnych dokumentów strategicznych oraz okresem programowania wydatków budżetowych Unii Europejskiej na współfinansowanie sektorowych programów operacyjnych.

W przedmiotowym dokumencie przedstawiono wyniki konsultacji społecznych z mieszkańcami Gminy, których uwagi uwzględniono przy opracowywaniu Strategii.

Dokument powstał przy uwzględnieniu najważniejszych dokumentów strategicznych i programowych, które mogą, dzięki zapisanym w nich formom wsparcia, przyczynić się do realizacji założeń strategii.

2. Aktualna sytuacja społeczno – gospodarcza gminy Bejsce.

2.1 Położenie, powierzchnia, ludność

Gmina Bejsce usytuowana jest w południowym obrzeżu Województwa Świętokrzyskiego. Zajmuje część Płaskowyżu Proszowickiego rozciętego doliną rzeki Nidzicy. Obszar Gminy Bejsce znajduje się w bezpośrednim styku z Niziną Nadwiślańską.

Powierzchnia terenu Gminy wynosi 5774 ha. Zaludnienie gminy – 4 429 osób (stan na 28.02.2007).

Gmina składa się z 16 sołectw:

Gmina Bejsce sąsiaduje z:

- Gminą Kazimierza Wielka,
- Gminą Opatowiec,
- Gminą Koszyce (woj. małopolskie)

2.2 Środowisko przyrodnicze

Klimat.

Obszar gminy Bejsce znajduje się w zasięgu umiarkowanie ciepłego piętra klimatycznego, którego granicami są izotermy 6 i 8° średniej rocznej temperatury. Większa część należy do subregionu wysoczyzn i wysokich teras. Najmniej korzystny klimat posiadają dna dolin rzecznych, położonych w zasięgu inwersji temperatury i wilgotności powietrza. Zdecydowanie lepsze warunki klimatyczne posiadają wysoczyzny i skłony, szczególnie o wystawie południowej. Dzielnica rolniczo – klimatyczna, częstochowsko – kielecka, stosunkowo ciepła i niezbyt wilgotna. Długość zalegania pokrywy śnieżnej około 80 dni. Długość okresu wegetacyjnego 210 - 220 dni. Różnice związane są między innymi z ukształtowaniem terenu – najdłuższy jest w przypadku stoków o wystawie południowej, w partiach szczytowych wzniesień i na stokach północnych jest o 5 – 6 dni krótszy, podobnie jest w przypadku den dolinnych.

Roślinność.

Ze względu na bardzo wysoką jakość gleb i korzystne warunki klimatyczne prawie cała powierzchnia znajduje się w zasięgu upraw rolniczych. Często jest uprawa tytoniu oraz innych roślin o dużych wymaganiach klimatycznych i glebowych.

Płaskie, wilgotne dna dolin rzecznych są zajęte przez łąki i pastwiska, na ogół dobrej jakości. Należy natomiast podkreślić, że na terenie gminy Bejsce nie występują obszary objęte ochroną w ramach Programu Natura 2000, co oznacza, że nie ma barier prawno-przyrodniczych dla inwestycji na obszarze gminy.

Warunki wodne:

wody powierzchniowe

Obszar gminy prawie w całości należy do zlewni Nidzicy, tylko północny fragment należy do zlewni Nidy.

Cieki, występujące w gminie Bejsce to przede wszystkim rzeka Nidzica, stanowiąca lewy dopływ Wisły w km 154,3 o długości całkowitej 62,9 km, posiadająca zlewnię o powierzchni 708 km². W granicach gminy znajduje się ponad 7 km długości ciek. Dolny odcinek Nidzicy, do elektrowni wodnej w miejscowości Morawiany jest obwałowany (na wodę letnią). Jakość wód Nidzicy na całej długości utrzymuje się poza klasą, ze względu na ponadnormatywne wartości zawiesiny, azotynów i m. Coli.

Drugim co wielkości ciekim w granicach gminy Bejsce jest dopływ Nidzicy potok Jawornik, uchodzący do niej w Piotrowicach. Ponadto występuje tam szereg małych cieków, zarówno w zlewni Nidzicy jak i Nidy. Przeprowadzone obserwacje wskazują, że stan sanitarny tych wód jest niezadawalający.

Około 522 ha użytków zielonych w gminie Bejsce jest zmeliorowane rowami otwartymi. Spośród urządzeń melioracji szczegółowych około 70% rowów wymaga konserwacji bieżącej, zaś pozostałe powinny być poddane gruntownej konserwacji lub przebudowie.

Oprócz cieków naturalnych i sztucznych w obrębie gminy Bejsce występuje kilka stawów w miejscowościach Dobiesławice, Bejsce, Czyżowice, Piotrkowice, Uściszowice, Królewice, Zbeltowice, Grodowice, Sędziszowice, Morawiany, Kijany, Stojanowice. Są to obiekty małe, o powierzchniach poniżej 1 ha. W większości wypadków są one zaniedbane, nieużytkowane lub wykorzystywane jako zbiorniki przeciwpożarowe. Staw w Dobiesławicach i Uściszowicach wykorzystywany jest jako staw rybny.

wody podziemne

Charakterystyka ogólna.

W podziale regionalnym zwykłych wód podziemnych Polski gmina mieści się w Regionie Nidziańskim.

Użytkowe poziomy czwartorzędowe występują głównie w piaskach i żwirach w dolinach rzecznych i obniżeniach morfologicznych oraz lokalnie w osadach akumulacji lodowcowej i eolicznej. Prawie na całym obszarze, zalegają one na niewodonośnych ilach trzeciorzędowych (iły krakowieckie - miocen). Wodonośne piaski i żwiry przykryte są lessami o miąższościach dochodzących niekiedy do 20 m. W większości są to pokrywy rzędu 3 – 5 m.

2.3 Budowa geologiczna

Obszar gminy charakteryzuje się małym zróżnicowaniem budowy geologicznej. Wśród utworów czwartorzędowych największą powierzchnię zajmują lessy, pokrywające garby i ich stoki. Gliny zwałowe zlodowacenia południowopolskiego występują w kilku niewielkich płatach w pobliżu Bejsc i na zboczach dolin. Utwory piaszczyste tego wieku zajmują małe, izolowane fragmenty.

Dna dolin wyścielone są aluwiami, najczęściej pyłowymi, przy krawędzi doliny Nidzicy i u podnóża stromych zboczy występują też deluwia, często o charakterze gliniastym.

Pod utworami czwartorzędowymi występują iły krakowieckie z wkładkami mułowców i piaskowców. Pod nimi zalegają margle i margliste wapienie górnokredowe. Strop rnocenu przebiega w przybliżeniu współkształtnie z powierzchnią terenu, obniżając się w rejonach dolin i podnosząc w obrębie garbów. Rzędne stropu ilastych utworów miocenkich wynoszą w dolinie Nidzicy 160-180 m npm, około 200 m npm w osi garbu na północ od Bejsc, około 180 m npm w dolinie Jawornika a w rejonie wzniesień w części południowej gminy do 240 m npm.

Miąższość utworów czwartorzędowych jest zróżnicowana wynosząc od 0 do 40-50 m. Miąższość ilastych utworów trzeciorzędowych rośnie w kierunku południowym.

2.4 Rolnictwo

Gmina ma charakter typowo rolniczy. Użytki rolne stanowią 95,2 % ogólnej powierzchni gminy. Łączna powierzchnia użytków rolnych wynosi 5362 ha w tym: grunty orne – 4294 ha, sady – 38 ha, łąki – 971 ha, pastwiska – 59 ha. Gleby w gminie charakteryzują się wysoką przydatnością uprawową czego wyrazem może być zestawienie klas bonitacyjnych (tab.1). W uprawach dominują zboża, ziemniaki, tytoń i rośliny pastewne (tab.2).

Tab. 1 Struktura bonitacyjna użytków rolnych gminy Bejsce

Klasa gleby	Wielkość w ha
Klasa I	433
Klasa II	1109
Klasa III	2467
Klasa IV	980
Klasa V	232
Klasa VI	48
Klasa VIz	1
Pozostałe	92

Tab.2 Powierzchnia zasiewów:

Zboża	3772 ha
Warzywa	56 ha
Ziemniaki	321 ha
Buraki cukrowe	40 ha
Tytoń	40 ha
Pastewne	50 ha

Uprawa warzyw prowadzona jest w większości gospodarstw i ukierunkowana głównie na produkcję warzyw korzeniowych.

Sprzyjający klimat, urodzajne gleby pozwalają na osiągnięcie wysokich plonów, co przy zdrowym, bez zanieczyszczeń środowisku daje ogromne możliwości upraw zdrowej żywności. Załączkiem tego rodzaju działalności są funkcjonujące już na terenie gminy gospodarstwa ekologiczne posiadające certyfikaty gospodarstw ekologicznych.

Dzięki rozbudowanej bazie przechowalniczej istnieje możliwość dostawy świeżych warzyw w ciągu całego roku. Działające stowarzyszenia producenckie pozwolą na oferowanie do sprzedaży dużych partii towaru jednolitych odmianowo i jakościowo.

Jeśli chodzi o zwierzęta gospodarskich to na terenie gminy Bejsce dominuje trzoda chlewna (świnie i tuczniki) oraz bydło (krowy mleczne i cielęta).

Ilość gospodarstw rolnych wynosi 1212 szt., zaś ich średnia powierzchnia to 4,90 ha (stan na 28.02.2007).

(przy średniej dla kraju wynoszącej – 7 ha i województwa – 4,17 ha).

Tab. 3 Struktura powierzchniowa gospodarstw:

Lp	Wielkość gospodarstwa	Ilość gospodarstw
1.	do 1ha	250
2.	od 1 – 5 ha	670
3.	od 5 – 10 ha	210
4.	od 10 – 15 ha	60
5.	Powyżej 15 ha	22

2.5 Sytuacja gospodarcza

Gmina ma charakter zdecydowanie rolniczy i ludność stanowią mieszkańcy terenów wiejskich, stąd też występuje znaczna przewaga zatrudnienia w sektorze rolniczym i usługowo – handlowym z nim związanym.

Na terenie Gminy znajduje się jeden zakład przetwórstwa mięsnego oraz średnie i małe firmy handlowo usługowe, które mają główny wpływ na gospodarkę gminy.

Przetwórstwo rolno – spożywcze

Gmina Bejsce dysponuje dobrze rozwiniętą bazę przechowalniczą dla lokalnych płodów rolnych. Największym zakładem wykorzystującym potencjał regionu jest przechowalnia owoców i warzyw w Sędziszowicach. Natomiast dawny młyn w Morawianach został przekształcony w małą elektrownię wodną (typu MEWA). Należy stworzyć warunki do budowy przechowalni płodów rolnych w tym chłodni na szerszą skalę.

Dodatkowo należy podkreślić występowanie na terenie gminy sprzyjających warunków naturalnych stwarzających duże możliwości wytwarzania zdrowej ekologicznej żywności. Dodatkowym impulsem dla tutejszych gospodarstw do przestawiania się na produkcję ekologiczną powinny być fundusze strukturalne UE dostępne w ramach okresu programowania 2007-2013. Wskazane powyżej fundusze powinny również ułatwić i przyspieszyć niewystarczający, względem liczby producentów na terenie gminy Bejsce, proces powstawania lokalnych rolniczych grup producentów mleka i trzody chlewnej.

Przetwórstwo produktów spożywczych pochodzenia zwierzęcego

Na terenie gminy Bejsce znajduje się jeden zakład przetwórstwa mięsnego w miejscowości Czyżowice. Wielkość produkcji w tym zakładzie to 5 t wyrobów i 7 t mięsa wieprzowego w ciągu tygodnia. Zakład posiada magazyn – chłodnię o pojemności 4 komory po 220 m³ każda, z czego wszystkie są wykorzystywane. W budowie są jeszcze 3 szt. chłodni. Po zakończeniu rozbudowy powierzchnia użytkowa zakładu wyniesie 600 m².

Przemysł wydobywczo – przetwórczy

Na terenie gminy znajdują się udokumentowane złoża surowców mineralnych, które częściowo są obecnie eksploatowane. Ze względu na rosnące, dynamicznie w ostatnim czasie, zapotrzebowanie w kraju regionie świętokrzyskim na surowce mineralne, głównie służące jako materiał w inwestycjach infrastrukturalnych dotowanych z funduszy UE, na terenie gminy Bejsce należy założyć zwiększoną i przyśpieszoną eksploatację lokalnych złóż surowców mineralnych.

Kompleksowe badania geologiczne na terenie gminy Bejsce będą wykonywane sukcesywnie w najbliższych latach. Dotychczas utworzono jeden obszar górniczy dla złoża piasku Morawianki,. Złoże tworzą plejstocenijskie piaski kwarcowe drobno i średnioziarniste z drobnym żwirkiem, zróżnicowane jakościowo, nieklasyfikowane i przeznaczone do zapraw budowlanych. Ponadto występujące płytko na części obszaru ily krakowskie mogą być rozpatrywane jako surowiec np. do produkcji cegieł (analogiczny surowiec jest wykorzystywany na terenie sąsiednim), jednak wymagałoby to przeprowadzenia odpowiednio ukierunkowanych badań.

Lokalna przedsiębiorczość

Na terenie Gminy znajdują się następujące podmioty gospodarcze w ujęciu sektorowym (stan na 28.02.2007):

- handel – 23 podmioty
- usługi – 33 podmioty
- produkcja – 6 podmiotów
- zarejestrowanych w KRS (spółka prawa handlowego) – 1 podmiot

2.6 Baza kulturalna

Kultura

Do gminnych instytucji kultury zalicza się Gminna Biblioteka Publiczna w Bejskach. Działalność kulturalna prowadzona jest przede wszystkim w szkołach podstawowych i gimnazjum oraz świetlicach wiejskich w Bejskach, Uściszowicach, Grodowicach, Dobiesławicach, Sędziszowicach, Brończycach, Kaczkowicach i Prokocicach. Uczniowie uczestniczą w różnych konkursach dotyczących uzależnień i narkomani, ochrony przeciwpożarowej, przepisów ruchu drogowego, konkursach plastycznych i wycieczkach krajoznawczych.

Sport

W gminie działa klub „LKS NIDZICA” w Dobiesławicach zarejestrowany w KRS w czerwcu 2002 roku. W 2003 roku uzyskał licencję Związku Piłki Nożnej. Prowadzi sekcję piłki nożnej dla młodzieży w wieku 11-18 lat, która liczy około 40 uczestników, a prowadzona jest przez profesjonalnego instruktora piłki nożnej. Młodzież bierze udział w rozgrywkach ligowych grup młodzieżowych (junior starszy) organizowany przez Świętokrzyski Związek Piłki Nożnej od sezonu 2003/2004.

Średnio w roku rozgrywa się około 25 meczy ligowych. Zajęcia treningowe odbywają się trzy razy w tygodniu.

W ramach LZS Klub organizuje i prowadzi grupy „starsze”, takie jak:

- drużyna piłki nożnej licząca 26 zawodników uczestnicząca w wielu zawodach.
- Młodzież i dorośli reprezentują gminę w Wojewódzkich Spartakiadach Świętokrzyskiego Zrzeszenia LZS.

Klub nie posiada swojego boiska sportowego, co jest wielkim obciążeniem finansowo – organizacyjnym i wymusza użyczenie boiska na mecze ligowe. Obecnie jest użyczane szkolne boisko sportowe od Szkoły Podstawowej w Dobiesławicach. Jest to boisko zmodernizowane, odpowiadające wymiarami minimalnym obiektom dopuszczalnych licencją na uczestnictwo w zawodach mistrzowskich. Budowa własnego boiska jest planowana w ramach zadań inwestycyjnych, które będą ubiegać się o dofinansowanie z funduszy strukturalnych UE w okresie 2007-2013. Planowany obiekt powinien spełniać rolę wiejskiego mini stadionu piłkarskiego.

Zasoby dziedzictwa kulturowego

Na terenie gminy znajduje się wiele obiektów i stanowisk archeologicznych. Najważniejsze to kurhany wpisane do rejestru zabytków:

- Bejsce – 4 kurhany
- Czyżowice – 2 kurhany
- Grodowice – 1 kurhan
- Sędziszowie – 2 kurhany

Ponadto na terenie Gminy występuje 66 stanowisk archeologicznych.

Do unikalnych wartości kulturowych w Gminie należą wpisane do rejestru dóbr kultury:

- Kościół pod wezwaniem św.Mikołaja w Bejskach, pochodzący z końca XIV w. przebudowany w okresie pseudogotyku wzbogacony późnorenesansową kaplicą Firlejów i dzwonnica - nr rej. 232,
- Cmentarz przykościelny - nr rej. 59
- Pałac w Bejskach. Obiekt pałacowy projektu I. Kubickiego (1802) będący przykładem polskiego klasycyzmu - nr rej. 233,
- krajobrazowy park pałacowy - nr rej. 233,
- dwór i park (XVIII w) w Stojanowicach nr rej. 567.

Do zasobu kulturowego Gminy odnieść należy również tradycyjne historyczne wsie i występujące w nich zabytki architektury, wymienione w ewidencji, głównie domy i zagrody (63 pozycje), oraz cmentarz epidemiczny w Kijanach. Na terenie całej Gminy występują liczne przydrożne kapliczki. W wykazie wyselekcjonowanych obiektów znajduje się młyn w Bejskach (XX w.) Znajdują się również grotty (tunele) podziemne prowadzące od kościoła w kierunku Wiślicy pochodzące z czasów najazdów tatarskich.

Charakter architektoniczny zabudowy wsi nie posiada cech pierwotnych, regionalnych. Dominuje zabudowa okresu międzywojennego o prostych formach.

Nieliczne obiekty zabytkowe zabudowy zagrodowej znajdują się w stanie złym. Pozytywnie ocenić należy małą skalę w obecnej zabudowy wsi, co nie narusza skali krajobrazu naturalnego.

Główne dominanty w układzie krajobrazowym gminy, jakimi są kościół w Bejskach i zespół pałacowy – zagrożone zabudową nową na ich przedpolu oraz kurtynami zieleni wysokiej.

Wysoką wartość jako dominanta architektoniczna w płaskim krajobrazie doliny Nidzicy stanowi młyn w Bejskach (XX w.)

Walory krajobrazu kulturowego gminy w połączeniu z walorami krajobrazu naturalnego składają się na unikalny, nasycony pięknem krajobraz Ziemi Bejskiej.

2.7 Infrastruktura techniczna

Komunikacja

Położenie Gminy w układzie dróg zewnętrznych, ocena funkcjonalno – techniczna.

Gmina Bejsce położona jest w obrzeżu drogi Krajowej, Kraków-Sandomierz nr 79 oraz przecięta drogą nr 768 Jędrzejów – Brzesko.

W Gminie występują:

- droga wojewódzka nr 768
- drogi powiatowe nr 0138 T, 0539 T, 0544 T, 0545 T, 0546 T, 0547 T, 0548 T, 0549 T, 0550 T, 0551 T.
- drogi gminne wymienione w poniższej tabeli oraz
- drogi gospodarcze

Szczegółowy wykaz sieci dróg gminnych występujących na terenie gminy Bejsce prezentuje poniższa tabela (stan na 28.02.2007):

Lp.	Nazwa drogi	Nr drogi	Długość odcinka drogi /mb/
1	2	3	4
1.	Przedmieście-Zapiekle Góry-Kęsów	000084 T	1100
2.	Piotrkowice-Morawiany (Stara Wieś)	000085 T	2100
3.	Filipowice-Piotrkowice	000086 T	1100
4.	Grodowice-Królewice	000087 T	2400
5.	Zbeltowice-Grodowice-Charbinowice	000088 T	1800
6.	Czyżowice-Kolonia Piotrkowice	000089 T	900
7.	Piotrkowice-Uściszowice-Urzuty	000090 T	2100
8.	Morawianki-Uściszowice	000091 T	2800
9.	Mechelówka-Kaczkowice-Podgaje	000092 T	2200
10.	Brończyce-Parcelacja-Sędziszowice	000093 T	2200
11.	Kaczkowice-Stojanowice	000094 T	2600
12.	Stojanowice-Podolany	000095 T	460
13.	Morawiany Jezioro-Piotrkowice	000096 T	2000
14.	Dobiesławice-Parcelacja-Plechów	000097 T	1850
15.	Kolonia Królewice-Piotrkowice	000098 T	1550
16.	Grodowice-Czyżowice-Królewice	000099 T	3600
17.	Grodowice-Czyżowice	000100 T	800
18.	Bejsce-Morawiany-Jezioro	000101 T	500
19.	Kijany-Sędziszowice	000102 T	2100
20.	Bejsce-Dzielnice	000103 T	1100

Należy wyraźnie podkreślić, że podstawowy układ komunikacyjny Gminy stanowią drogi powiatowe i lokalne – gminne, koncentrycznie zbiegające się w Bejskach. Główne z nich to:

- Bejsce – Kazimierza Mała z podłączeniem do drogi nr 776
- Bejsce – Morawianki z podłączeniem do drogi nr 777
- Bejsce – Dobiesławice z podłączeniem do drogi nr 768
- Bejsce – Grodowice – nr 0138 T

Wsie położone po zachodniej stronie drogi nr 768 obsługiwane są pętlą dróg – Stojanowice – Kaczkowice – Sędziszowie nr 000092 T, 000094 T, 000097 T. W części wschodniej Gminy występuje układ dróg o kierunku północ – południe (Piotrowice – Kijany – Rachwałowice) i o kierunku wschód – zachód (Kijany – Dobiesławice). Ponadto w Gminie występuje sieć dróg gospodarczych stanowiących dojazd do pól.

Parkowanie i dojazdy do koncentracji usług

Obecnie na terenie Gminy występują zorganizowane miejsca parkowania:

- w rejonie Urzędu Gminy obsługujące parkowanie klientów i pracowników Urzędu, Poczty i Banku w Bejskach,
- obok kościoła oraz Domu Opieki Społecznej w Bejskach,
- obok Ośrodka Zdrowia w Bejskach,
- w rejonie kościoła w Dobiesławicach.

Stan dróg gminnych

Funkcjonujący na przestrzeni ostatnich lat system organizacyjny drogownictwa oraz zasady finansowania spowodowały duże zaniedbania w zakresie utrzymania oraz remontów dróg gminnych. Znikome środki finansowe wynikające z ustaw budżetowych w poszczególnych latach, pozostające w dyspozycji gminy ograniczały możliwości poważniejszych remontów dróg oraz właściwego utrzymania ich odwodnienia. Brak odpowiedniego odwodnienia to ciągle powstawanie zamuleń rowów i przepustów, a w konsekwencji podmakanie pasów drogowych, spowodowało trwałe uszkodzenia (nierówności nawierzchni, spękania, ubytki).

Problemy z odwodnieniem to także zawyżone pobocza utrudniające odprowadzanie wody z jezdni. Ogólnie ujmując, pasy drogowe zostały zaniedbane, a obecnie są porośnięte

niską roślinnością wpływającą ujemnie na estetykę i bezpieczeństwo dróg (ograniczenie widoczności na łukach poziomych).

Zadania do realizacji w latach 2007-2013:

1. Przebudowa ciągu drogowego **drogi gminnej nr 000099 T Grodowice – Czyżowice – Królevice** (modernizacja planowana poprzez dofinansowanie z funduszy strukturalnych UE w ramach Regionalnego Programu Operacyjnego Województwa Świętokrzyskiego 2007-2013)
2. Przebudowa ciągu drogowego **drogi gminnej nr 000098 T Kolonia Królevice – Piotrkowice**
3. Przebudowa ciągu drogowego **drogi gminnej nr 000097 T Dobiesławice – Parcelacja – Plechów**
4. Przebudowa ciągu drogowego **drogi gminnej nr 000091 T Morawianki – Uściszowice**

Poprzez realizację tych wytypowanych inwestycji drogowych zgodnie z wymogami przedstawionymi w dokumentach programowych Regionalnego Programu Operacyjnego Woj. Świętokrzyskiego 2007-2013 chcemy osiągnąć następujące rezultaty:

- lepsze połączenie z siecią dróg nadrzędnych,
- poprawę stanu technicznego dróg,
- poprawę płynności ruchu,
- poprawę bezpieczeństwa ruchu na drogach i łukach poziomych,
- komfort jazdy,
- skrócenie czasu podróży,
- wzrost atrakcyjności inwestycyjnej obszarów przyległych do drogi,
- wzrost lokalizacji nowych przedsiębiorstw i powstanie nowych miejsc pracy.

2.8 Sieć telekomunikacyjna

Na terenie gminy działa sieć telefonii kablowej Telekomunikacji Polskiej SA oraz sieć telefonii komórkowej (ERA GSM, PLUS GSM i ORANGE). Występuje jedna stacja bazowa telefonii komórkowej w Czyżowicach.

Przez teren gminy przebiega magistrala światłowodowa relacji Kazimierza Wielka – Wielgus – Opatowiec.

2.9 System ogrzewania

Na terenie gminy nie ma systemu centralnego ogrzewania, zasilanego z zakładu ciepłowniczego o znacznie większym zasięgu obszarowym. Lokalne kotłownie opalane węglem, miałem węglowym lub koksem występują w obiektach oświatowych, Urzędzie Gminy, Ośrodku Zdrowia. Powodują one znaczne zanieczyszczenie środowiska naturalnego. Dlatego władze gminy planują ubieganie się o dofinansowanie z funduszy UE 2007-2013 projektu uruchomienia ekologicznej ciepłowni w oparciu o infrastrukturę dawnej bazy SKR oraz budowę sieci ciepłowniczej do około 20 odbiorców.

2.10 Sieć wodno - kanalizacyjna

<i>Miejscowość</i>	<i>dlugość sieci</i>	<i>dlugość przyłączy</i>	<i>liczba indywidualnych odbiorców</i>
	<i>w kilometrach</i>		
1	2	3	4
WODOCIĄGI			
Bejsce	17,4	2,7	106
Stojanowice	3,5	0,8	33
Dobiesławice	4,1	1,2	50
Kaczkowice	5,2	1,4	54
Prokocice	2,8	0,8	31
Sędziszowie	5,1	1,3	50
Morawian	7,2	1,2	46
Morawianki	5,1	0,9	36
Kijany	3,5	0,4	15
Brończyce	3,0	0,3	12
Zbeltowice	4,2	0,9	37
Czyżowice	6,3	1,3	60
Gmina Bejsce razem	67,4	13,2	530

Należy podkreślić, że gmina Bejsce jest członkiem Związku Międzygminnego „NIDA 2000”. Związek planuje wspólne ubieganie się o środki unijne 2007-2013 z Funduszu Spójności. Natomiast potrzeby związane z dodatkowym zasileniem gminy uwzględnione zostały w koncepcji programowej ujęcia wody w rejonie Starego Korczyna „Nida 2000”. W dokumentacji tej przewidziano poprowadzenie magistrali wodnej wzdłuż drogi Kraków – Sandomierz.

Kanalizacja

Gmina Bejsce nie posiada zbiorczego systemu odprowadzenia ścieków sanitarnych. Ścieki odprowadzane są do lokalnych zbiorników – tzw. „szamb”. Wyjątek stanowi Dom Pomocy Społecznej w Bejskach posiadający własną oczyszczalnię ścieków. Obecnie

dystrybucją ścieków zajmują się dwa podmioty gospodarcze, które wywożą ścieki do oczyszczalni zbiorczego Kazimierzy Wielkiej.

Brak zbiorczego systemu odprowadzenia i oczyszczania ścieków sanitarnych stanowi zagrożenie dla środowiska naturalnego, powoduje zanieczyszczenie wód i skażenie gleby. Rozwiązanie problemu unieszkodliwiania ścieków bytowo-gospodarczych wymaga podjęcia natychmiastowych działań. W planie ogólnym zagospodarowania przestrzennego Gminy Bejsce przewidziano centralny system odprowadzenia ścieków, z oczyszczalnią zlokalizowaną w rejonie Bejsc. Ścieki z terenów położonych poza grawitacyjnym układem oczyszczalni mają być doprowadzone na oczyszczalnię z zastosowaniem przepompowni. Najbardziej realną szansą rozwiązania problemu braku kanalizacji na terenie gminy Bejsce jest podjęcie dwóch równoległych działań: kompleksowej kanalizacji gminy poprzez dofinansowanie z Funduszu Spójności oraz promowanie budowy przydomowych oczyszczalni ścieków (dofinansowywanych z funduszy unijnych w ramach PROW 2007-2013) w tych gospodarstwach rolnych, gdzie doprowadzenie sieci kanalizacyjnej jest nieuzasadnione ekonomicznie i technicznie.

Gmina Bejsce należy do „Aglomeracji Kazimierza Wielka” i planuje wspólnie z innymi gminami tej aglomeracji ubieganie się o środki z Funduszu Spójności na kanalizację i wodociągi w latach 2007 – 2013.

Zadania do realizacji w latach 2007-2013 oraz po 2013 r.:

1. Wykonanie wodociągu w Grodowicach
2. Wykonanie wodociągu w Królewicach
3. Wykonanie wodociągu w Piotrkowicach
4. Wykonanie wodociągu w Uściszowicach
5. Kompleksowa kanalizacja gminy

2.11 Energia elektryczna

Sieć wysokiego napięcia (WN) jest w dobrym stanie technicznym. Stan części sieci elektronicznej SN i NN na terenie gminy odpowiada jego aktualnym potrzebom i rozwojowi gospodarczego.

Zaspokajanie zwiększonego zapotrzebowania na energię dla celów gospodarczych będzie wymagało wymiany, bądź dodania transformatorów, budowy nowej stacji trafo i likwidacji napowietrznych linii NN.

2.12 Sieć gazowa

Gmina Bejsce nie posiada sieci gazowej rozdzielczej. Mieszkańcy gminy korzystają z gazu bezprzewodowego rozprowadzanego przez dystrybutorów. Gmina ma zamiar przystąpić do Międzygminnego Związku "Gazociąg", w Proszowicach, którego kiedyś była członkiem, zadaniem którego jest budowa magistrali gazowej do punktu redukcyjnego w sąsiedztwie wsi Dobiesławice.

2.13 Gospodarka odpadami

Na terenie gminy zlokalizowane jest składowisko odpadów. Obsługą składowiska zajmował się Zakład Gospodarki Komunalnej i Mieszkaniowej w Stojanowicach. Zakład wypełnił zobowiązanie nałożone przez Starostwo Powiatowe w Kazimierzy Wielkiej decyzją nr RL 7645-21/03 z dnia 22-12-2003 r. i w efekcie z końcem grudnia 2005 r. zamknął w/w składowisko odpadów komunalnych. Obecnie władze gminy Bejsce czynią starania aby zamknięcie i rekultywacja przedmiotowego składowiska nastąpiło do roku 2010. Gmina ma opracowany plan gospodarki odpadami. Plan taki jest niezbędny z uwagi na członkostwo w Unii Europejskiej i jej wymogi sanitarne.

Plan gospodarki odpadami dla gminy Bejsce opracowano zgodnie z obowiązującymi przepisami prawa krajowego i wspólnotowego. W planie zawarto zagadnienia z zakresu analizy aktualnego stanu środowiska i gospodarki odpadami, założenia prognozowanych zmian w zakresie gospodarki odpadami oraz, system gospodarowania odpadami na terenie gminy oraz szacunkowy koszt realizowanych zadań.

Opracowany w planie system gospodarki odpadami jest elementem wspomagania procesów decyzyjnych, w szczególności w zakresie włączenia gminy do południowego – wschodniego obszaru gospodarowania odpadami województwa świętokrzyskiego.

2.14 Opieka zdrowotna

Zabezpieczenie medyczne w zakresie podstawowej opieki zdrowotnej dla mieszkańców gminy Bejsce, zapewnia Samorządowy Zakład Podstawowej Opieki Zdrowotnej – **Ośrodek Zdrowia w Bejskach**. Ośrodek Zdrowia zabezpiecza pomoc medyczną dla ponad 4 000 mieszkańców gminy i gmin ościennych. W Ośrodku Zdrowia funkcjonuje poradnia ogólna i gabinet stomatologiczny. Ośrodek wyposażony jest w aparat EKG, GLUKOMETR, OSTOSKOP, ZESTAW AMBU.

Zabezpieczenie medyczne dla mieszkańców gminy w zakresie ratownictwa medycznego zapewnia kazimierska filia Świętokrzyskiego Centrum Ratownictwa Medycznego i Transportu Sanitarnego w Kielcach.

2.15 Oświata

Do jednostek oświatowych prowadzonych przez Gminę należą (stan na 28.02.2007):

l.p	Nazwa szkoły	Liczba nauczycieli	Liczba uczniów	Liczba pracowników obsługi stałej	Palacze c.o	Liczba oddziałów
1.	2.	3.	4.	5.	6.	7.
1.	SSP Bejsce	12	103	3	3	7
2.	SSP Bejsce Filia Czyżowice	3	21	1	1	2
3.	SSP Dobiesławice	12	107	3	2	7
4.	SSP Morawianki	10	41	2	2	4
5.	SSP Piotrkowice	8	30	2	2	3
6.	Publiczne Gimnazjum w Czyżowicach	15	180	3	2	7

Planowane nakłady inwestycyjne w placówkach oświatowych w latach 2007-2013:

Lp.	1 Nazwa szkoły/placówki	Opis stanu technicznego	Remonty do wykonania
1.	Szkoła Podstawowa w Bejskach	dobry	<ul style="list-style-type: none"> - odnowienie nawierzchni boisk i ponowne zagospodarowanie terenów zielonych wokół szkoły - remont ogrodzenia - zakup środków dydaktycznych do pracowni przedmiotowych z biologii, chemii, fizyki oraz sprzętu sportowego - wymiana podłogi - malowanie całej szkoły (wewnątrz) - wykonanie chodnika z kostki wokół szkoły - modernizacja kotłowni - remont placu zabaw - wykonanie boiska do koszykówki
2.	Szkoła Podstawowa w Dobiesławicach	dobry	<ul style="list-style-type: none"> - dokończenie wymiany stolarki okiennej w budynku szkoły - modernizacja kotłowni koksowo-węglowej na kotłownię ekologiczną

			<ul style="list-style-type: none"> - malowanie sal lekcyjnych , klatek schodowych i sali gimnastycznej, - rozbudowa parkingu - zakup środków dydaktycznych
3.	Szkoła Podstawowa w Piotrkowicach	dobry	<ul style="list-style-type: none"> - wymiana stolarki okiennej w budynku szkoły i w sali gimnastycznej, - malowanie sal lekcyjnych, klatek schodowych i sali gimnastycznej, - rozbudowa parkingu - zakup środków dydaktycznych
4.	Szkoła Podstawowa w Morawiankach	dobry	<ul style="list-style-type: none"> - ocieplenie i wykonanie elewacji na budynku głównym szkoły - wymiana stolarki okiennej - odnowienie nawierzchni boisk i ponowne zagospodarowanie terenów zielonych wokół szkoły - zakup środków dydaktycznych do pracowni przedmiotowych biologii, chemii, fizyki oraz sprzętu sportowego - wykonanie chodnika wokół szkoły - budowa placu zabaw
5.	Publiczne Gimnazjum w Czyżowicach	dobry	<ul style="list-style-type: none"> - ocieplenie i wykonanie elewacji na budynku głównym szkoły - dokończenie wymiany stolarki okiennej - odnowienie nawierzchni boisk i ponowne zagospodarowanie terenów zielonych wokół szkoły - remont ogrodzenia - zakup środków dydaktycznych do pracowni przedmiotowych z biologii, chemii, fizyki, oraz sprzętu sportowego - malowanie sal lekcyjnych - modernizacja kotłowni

Zadania do realizacji w latach 2007-2013 i po 2013 r.:

1. Budowa nowoczesnej hali gimnastycznej przy Szkole Podstawowej w Bejskach
2. Remont Gimnazjum w Czyżowicach
3. Remont Samorządowej Szkoły Podstawowej w Dobiesławicach
4. Budowa dwóch boisk wielofunkcyjnych w Czyżowicach i Bejskach.

2.16 . Sfera społeczna

Teren gminy zamieszkuje 4429 osób (stan na 28.02.2007). Średnia gęstość zaludnienia wynosi 79 osób na km². Struktura ludności w zależności od wieku przedstawia się następująco:

- 57 % w wieku produkcyjnym
- 21 % w wieku przedprodukcyjnym
- 22 % w wieku poprodukcyjnym

Policja

Teren gminy obsługuje Posterunek Policji w Bejskach podlegający pod Komendę Powiatową Policji w Kazimierzy Wielkiej. Teren Gminy zagrożony jest głównie przestępczością przeciwko mieniu a szczególnie kradzieżami i włamaniami do obiektów. Nie notuje się w zasadzie szczególnie niebezpiecznych przestępstw tj. zabójstwa, ciężkie uszkodzenia ciała, przestępstw zorganizowanych grup przestępczych. Problem natomiast stanowią opuszczone lub okresowo zamieszkane posesje prywatne, których właściciele mieszkają poza terenem gminy. Do najbardziej zagrożonych przestępczością należą tereny wsi Bejsce, Kaczkowice, Zbeltowice, Sędziszowice, Grodowice i Dobiesławice. Występuje spora ilość wypadków drogowych z udziałem rannych spowodowanych w szczególności przez spożycie alkoholu, nadmierną prędkość oraz nie zachowanie należytej ostrożności przez pieszych. Sporadycznie następują wypadki, gdzie występują zabici. Gmina Bejsce aktywnie stara się konsekwentnie realizować „Strategię Bezpieczeństwa” przygotowaną dla całego powiatu kazimierskiego.

Bezpieczeństwo przeciwpożarowe

Rolniczy charakter Gminy Bejsce sprawia, że występuje duże zagrożenie pożarowe. Zjawisko to nasila się w okresie wiosenno – letnim. Mimo zakazu, nagminne i bezmyślne wypalanie traw i resztek poźniwnych doprowadza do zagrożenia mienia a nawet zdrowia i życia mieszkańców. Szybko rosnąca liczba samochodów stwarza zagrożenie wypadkami i kolizjami drogowymi. Przebiegająca przez teren gminy droga wojewódzka nr 768 stwarza zagrożenie przez możliwość uwolnienia w kolizjach drogowych substancji niebezpiecznych przewożonych w cysternach. Na terenie gminy występują tereny zalewowe i tworzą rozlewisko rzeki Wisły, co stwarza zagrożenie powodzią. Różnorodność zagrożeń stawia

większe wymagania przed jednostkami ochrony przeciwpożarowej, lepszego wyposażenia w sprzęt oraz większych umiejętności.

W Gminie Bejsce działa 7 jednostek OSP. Jednostka OSP Bejsce włączona do Krajowego Systemu Ratowniczo – Gaśniczego posiada 2 samochody pożarnicze :

- samochód gaśniczy średni STAR- 244 GBA,
- samochód lekki do ratownictwa technicznego SRT Fiat Ducato

W ramach finansowania OSP, Urząd Gminy finansuje zakup paliwa, ubezpieczenie strażaków biorących udział w akcjach, ubezpieczenie pojazdów pożarniczych, płace kierowców.

Planuje się doposażenie jednostek OSP w nowocześniejszy sprzęt pożarniczy, a jednostkę OSP Czyżowice w samochód bojowy.

Współpraca z Komendą Powiatową Państwowej Straży Pożarnej przynosi dobre rezultaty.

3. Raport z konsultacji społecznych.

I Cel konsultacji.

Konsultacje społeczne są jednym z kluczowych elementów tworzenia bądź aktualizacji Strategii rozwoju dla Gminy Bejsce do 2015 r. Mieszkańcy Gminy, zostali objęci badaniem kwestionariuszowym. Wyniki badania kwestionariuszowego będą miały istotny wpływ na identyfikację problemów społeczno-gospodarczych, z jakimi się borykają, na co dzień mieszkańcy Gminy Bejsce oraz pozyskanie od badanych osób jak najszerszego spektrum pomysłów, inicjatyw, które przyczyniłyby się do rozwoju Gminy

II Termin i miejsce konsultacji.

Konsultacje społeczne przeprowadzono w Urzędzie Gminy w Bejskach. Zorganizowano 2 spotkania w dniach: 26 lutego, 15 marca 2007 roku. O miejscu i terminie informowano poprzez wysłanie pisemnych zaproszeń do przedstawicieli poszczególnych grup społecznych. Informacje o spotkaniach rozwieszono zostały na tablicach ogłoszeń w Urzędzie Gminy. Podczas spotkań konsultacyjnych dystrybuowano ankietę konsultacji społecznych. Uczestnicy warsztatów wypełniali ją na miejscu.

III Metoda badawcza.

Zastosowano następujące metodę badawczą:

1. Badania kwestionariuszowe mieszkańców Gminy Bejsce.

Zestaw pytań kwestionariuszowych:

1. W jakim przedziale wiekowym Pan/Pani się znajduje:

- € 15-17 lat
- € 18-25 lat
- € 26-35 lat
- € 36-45 lat
- € 46-55 lat
- € 56-65 lat
- € 66-75 lat
- € Powyżej 75 lat

2. Wykształcenie:

- € Niepełne podstawowe
- € Podstawowe
- € Gimnazjalne
- € Zasadnicze zawodowe
- € Średnie zawodowe
- € Średnie ogólnokształcące
- € Wyższe (licencjat)
- € Wyższe (magister)

3. W jakiej miejscowości Gminy Pani/Pan mieszka? (proszę wpisać)

.....

4. Jak długo Pani/Pan mieszka w Gminie?

- € do 1 roku
- € 1-4 lata
- € 5-9 lat
- € 10-15 lat
- € pow. 15 lat
- € od urodzenia

5. Czym Pani-Pan zajmuje się obecnie?

- € Uczę się w szkole ponadpodstawowej
- € Jestem studentem
- € Pracuję zawodowo na terenie Skarżyska-Kamiennej
- € Pracuję zawodowo poza Skarżyskiem-Kamienną
- € Jestem bezrobotn(a)y
- € Prowadzę własną działalność gospodarczą/rolniczą

6. Które z poniższych obszarów Pani/Pana zdaniem wymagają szczególnej interwencji władz gminy (jeśli chce Pani/Pan, to proszę zaznaczyć więcej odpowiedzi):

- € Inwestycje rozwijające infrastrukturę techniczną (drogi, oświetlenie, obiekty infrastruktury edukacyjno-sportowej oraz ochrony zdrowia)
- € Walka z bezrobociem (system ulg dla przedsiębiorców, bezpłatne kursy i szkolenia zawodowe, prace interwencyjne)
- € Pomocy osobom chorym i niepełnosprawnym
- € Zagwarantowanie bezpieczeństwa mieszkańcom miasta
- € Promocja miasta na arenie krajowej oraz międzynarodowej
- € Rozwoju przedsiębiorczości
- € Przeciwdziałaniu patologiom społecznym
- € W innych rzeczach (jakich?)

.....
PROSZĘ WYMIENIĆ Z NAZWY NAJWAŻNIEJSZE INWESTYCJE, KTÓRE
POWINNY BYĆ ZREALIZOWANE W GMINIE:

.....
.....

.....
.....
7. Czy chciał(a)by Pani/Pan (jeśli miał(a)by Pani/Pan możliwości) rozpocząć własną działalność gospodarczą?

- € Tak
- € Nie
- € Nie mam zdania

8. Jeśli w poprzednim pytaniu zaznaczono odpowiedź tak proszę wybrać obszar, w jakim najchętniej Pani/Pan chciałaby rozpocząć działalność gospodarczą?

- € Sklep spożywczy
- € Firma transportowa
- € Zakład fryzjerski
- € Salon kosmetyczny
- € Gastronomia
- € Stacja paliw
- € Opieka nad dziećmi, osobami starszymi
- € Firma doradczo-szkoleniowa
- € Warsztat samochodowy
- € Rzemiosło
- € Inne (jakie?)
-

9. Co byłoby dla Pani/Pana główną przeszkodą w rozpoczęciu działalności gospodarczej?

- € Brak środków finansowych na rozpoczęcie działalności
- € Nieznajomość obowiązujących przepisów prawnych
- € Trudna sytuacja ekonomiczna regionu świętokrzyskiego
- € Brak wiary w sukces przedsięwzięcia
- € Niewiedza, jaką opłacalną działalność rozpocząć?
- € Inna przyczyna (jaka?

10. Jeśli Urząd Gminy planowałby bezpłatne szkolenia dla mieszkańców to, jakie tematy byłyby dla Pani/Pana najbardziej interesujące (maksymalnie 3 odpowiedzi)

- € Zasady prawne i ekonomiczne prowadzenia własnej działalności gospodarczej
- € Możliwości i zasady pozyskiwania środków finansowych z funduszy strukturalnych Unii Europejskiej
- € Metody poszukiwania pracy (Internet, rozmowa kwalifikacyjna, przygotowanie wymaganych dokumentów, autoprezentacja)
- € Kursy komputerowe (jakie?
- € Kursy językowe (jakie?
- € Kursy podnoszące kwalifikacje zawodowe (jakie?.....)
- € Inne (jakie?
- €

11. Co Pani/Pana zdaniem jest najpoważniejszym problemem społeczno-gospodarczym dla Gminy?

Proszę wymienić trzy problemy:

12. Co Pani/Pan uznaje za największy atut (zaletę) miasta Gminy?

(proszę wpisać maksymalnie trzy atuty)

- 1.....
- 2.....
- 3.....

13. Które z polskich miast o podobnej wielkości do Państwa Gminy powinno być wzorem do naśladowania dla władz i dlaczego?

-
-
-

14. Co należałoby poprawić w funkcjonowaniu Urzędu Gminy i podległych instytucji, proszę wymienić trzy propozycje:

- 1.....
- 2.....
- 3.....

15. Jak oceniasz bazę obiektów rekreacyjno-sportowych (sale gimnastyczne, pływalnia, tereny spacerowo-wypoczynkowe) w Gminie? Jakie nowe działania władze miasta powinny podjąć w tym zakresie?

-
-
-

16. Jak oceniasz poziom bezpieczeństwa i przeciwdziałania patologiom społecznym na terenie Gminy? Jak oceniasz pracę: policji, straży miejskiej, opieki społecznej?

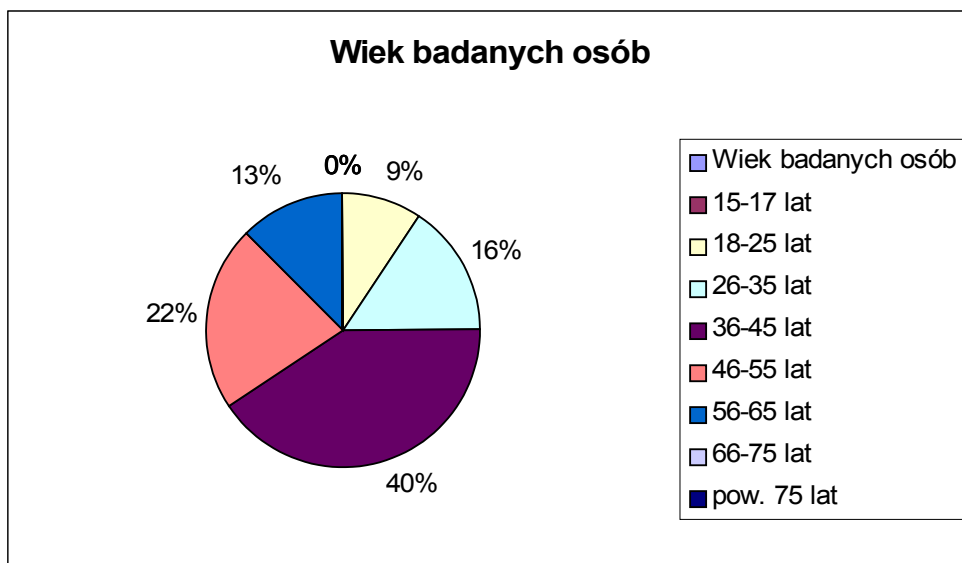
-
-
-

17. Jakie ważne dla miasta sprawy i problemy nie zostały poruszone w powyższej ankiecie?

-
-

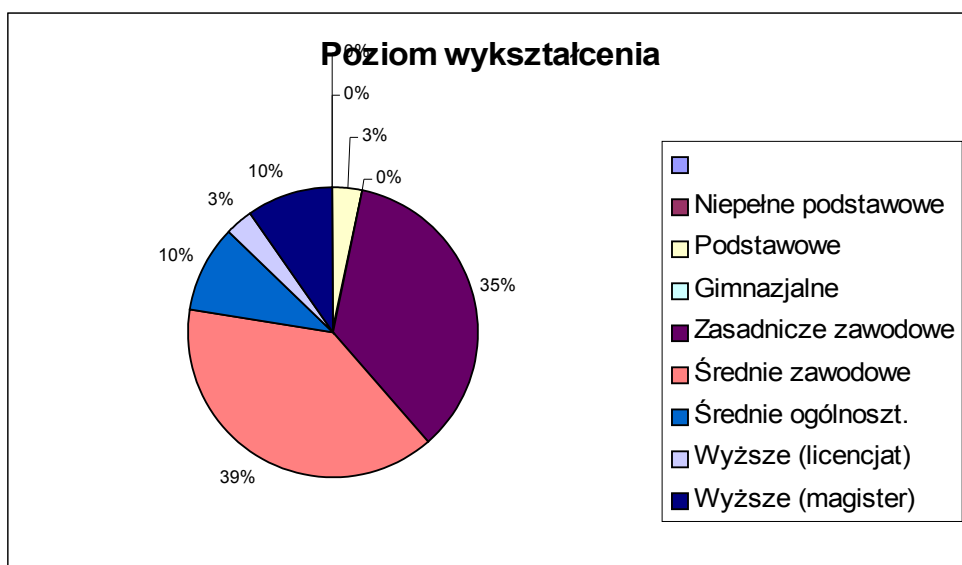
Wniosek przedstawił wiceburmistrz miasta Bejsce na podstawie 33 dostarczonych ankiet.

1. Wiek ankietowanych osób.



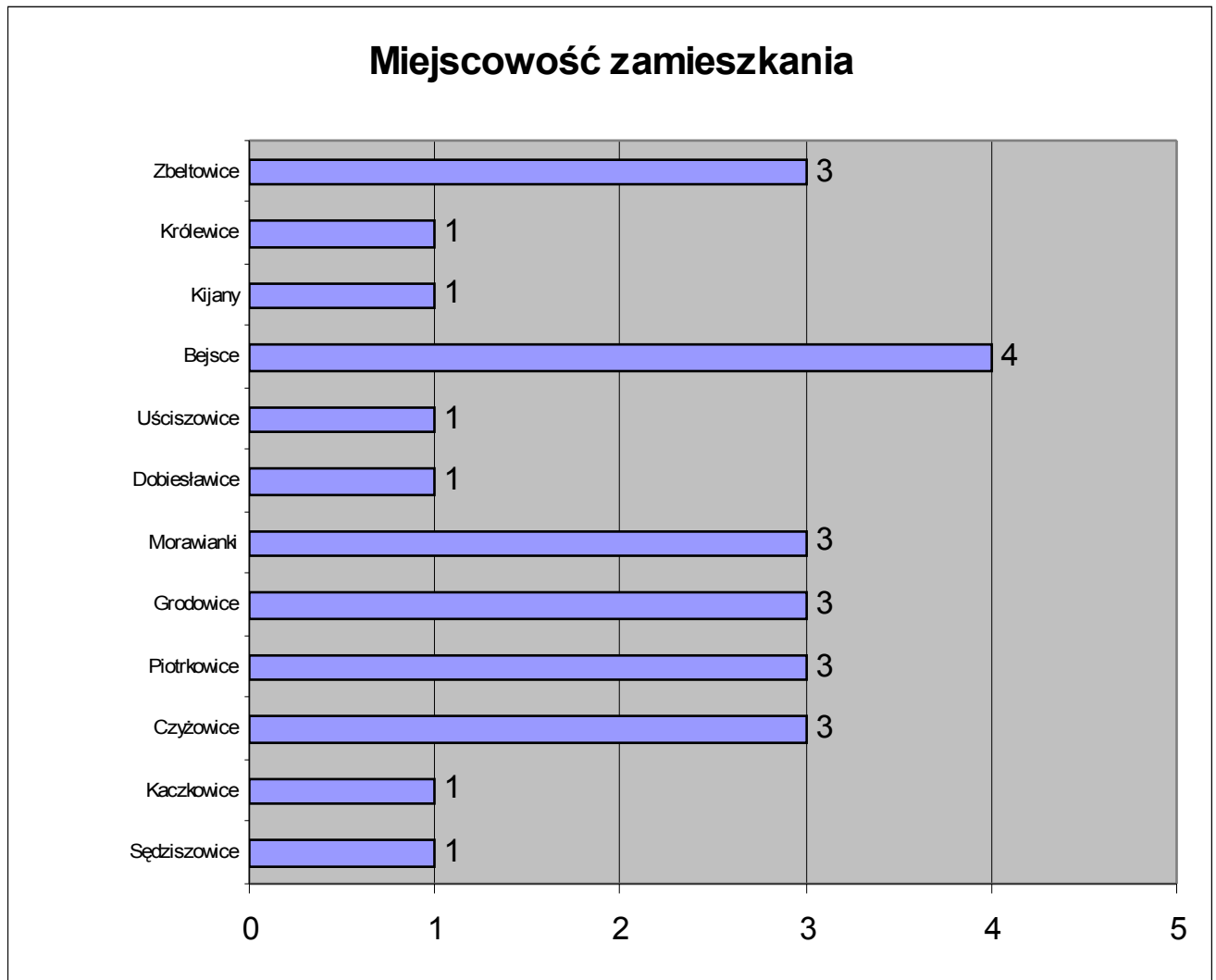
Wśród osób ankietowanych przeważały osoby w wieku 36-45 lat, które stanowiły aż 40% badanych. Dużą grupę badanych stanowiły także osoby w wieku 46-55 lat – 22%. W badaniu nie brały udziału osoby w 15-17 lat oraz powyżej 65 lat.

2. Poziom wykształcenia ankietowanych osób.



Najliczniejszą grupę stanowiły osoby z wykształceniem średnim zawodowym 35% oraz średnim zawodowym 39%. W ankiecie nie wzięły udziału osoby z wykształceniem niepełnym podstawowym i gimnazjalnym.

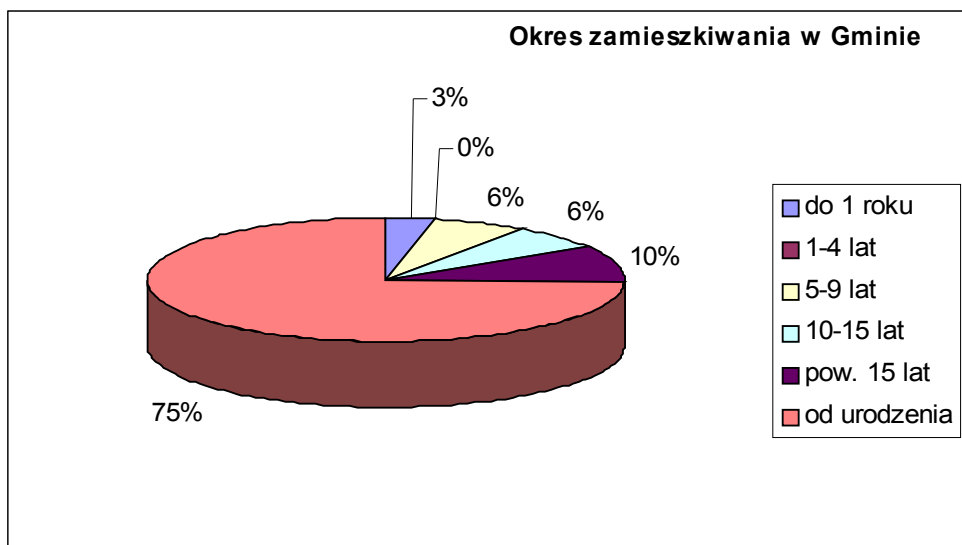
3. Miejscowość zamieszkania.



Dane w osobach.

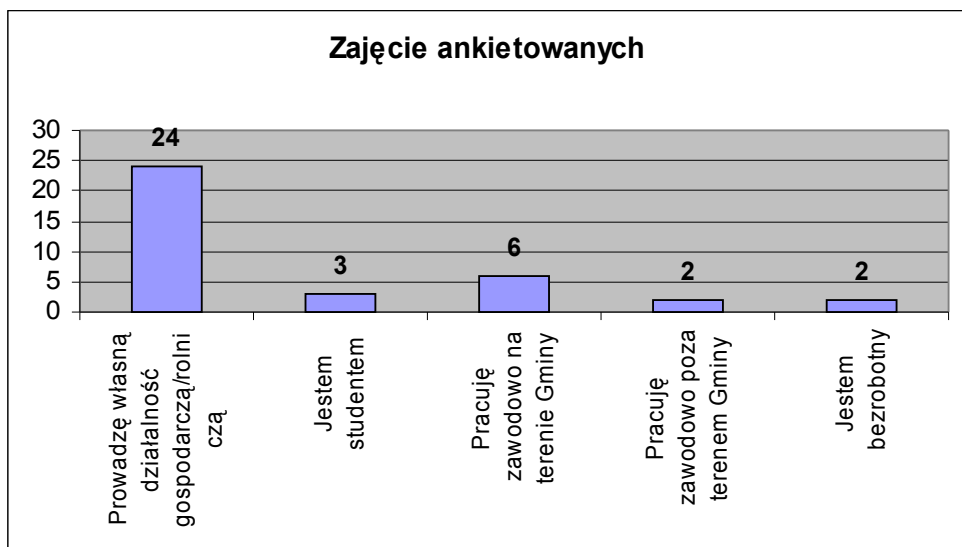
Osoby ankietowane pochodziły z 12 sołectw Gminy Bejsce. Najliczniej reprezentowane była miejscowość Bejsce – 4 osoby.

4. Długość okresu zamieszkania w Gminie.



Wśród ankietowanych przeważają osoby od urodzenia mieszkające na terenie Gminy (75%).

5. Główne zajęcie ankietowanych osób.



Dane w osobach.

Wśród ankietowanych przeważały osoby prowadzące własną działalność gospodarczą/rolniczą (24 osoby). Natomiast wśród osób biorących udział w ankietach nie było osób, które byłyby uczniami szkoły ponadpodstawowej.

6. Główne obszary interwencji władz Gminy (zdaniem respondentów).

Ankietowani wskazywali dziedziny, w których ich zdaniem władze miasta winny działać najaktywniej (respondenci mogli wskazać więcej niż 1 odpowiedź). Rozkład głosów przedstawia się następująco:

- ✓ Inwestycje rozwijające infrastrukturę techniczną (drogi, oświetlenie, obiekty infrastruktury edukacyjno-sportowej oraz ochrony zdrowia) **(27 wskazań)**
- ✓ Walka z bezrobociem (system ulg dla przedsiębiorców, bezpłatne kursy i szkolenia zawodowe, prace interwencyjne) **(13 wskazań)**
- ✓ Pomocy osobom chorym i niepełnosprawnym **(3 wskazania)**
- ✓ Zagwarantowanie bezpieczeństwa mieszkańcom miasta **(3 wskazania)**
- ✓ Promocja miasta na arenie krajowej oraz międzynarodowej **(7 wskazań)**
- ✓ Rozwoju przedsiębiorczości **(13 wskazań)**
- ✓ Przeciwdziałaniu patologiom społecznym **(5 wskazań)**

7. Gotowość podjęcia działalności gospodarczej.



Na pytanie o gotowość do podjęcia własnej działalności gospodarczej 36% ankietowanych powiedziało „nie”, 43% wyraziło chęć podjęcia takiej aktywności, nie miało zdania 21% badanych. Pozostali nie udzieli odpowiedzi na to pytanie.

8. Obszar działalności gospodarczej, którzy respondenci wybierali najchętniej.

Rozkład głosów przedstawia się następująco:

- ✓ Sklep spożywczy (**1 wskazanie**)
- ✓ Firma transportowa (**1 wskazanie**)
- ✓ Zakład fryzjerski (**0 wskazań**)
- ✓ Salon kosmetyczny (**0 wskazań**)
- ✓ Gastronomia (**0 wskazań**)
- ✓ Stacja paliw (**0 wskazań**)
- ✓ Opieka nad dziećmi, osobami starszymi (**3 wskazania**)
- ✓ Firma doradczo-szkoleniowa (**0 wskazań**)
- ✓ Warsztat samochodowy (**3 wskazania**)
- ✓ Rzemiosło (**1 wskazanie**)

Wśród innych pojawiły się: gospodarstwo agroturystyczne, przetwórstwo artykułów rolnych, sprzedaż pasz.

9. Główne przeszkody w rozpoczęciu działalności gospodarczej.



Dane-ilość wskazań.

Podstawową barierą do rozpoczęcia własnej działalności gospodarczej jest brak kapitału, na który ankietowani wskazali 24 razy. Istotnymi barierami są także: nieznajomość prawa (4 wskazania).

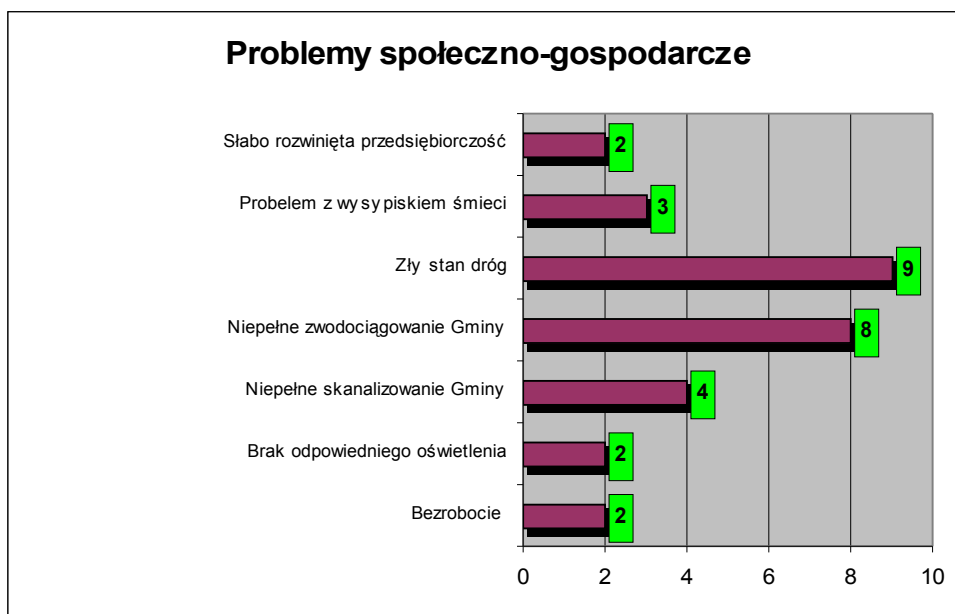
10. Popyt na bezpłatne szkolenia.

Rozkład głosów przedstawia się następująco:

- ✓ Możliwości i zasady pozyskiwania środków finansowych z funduszy strukturalnych Unii Europejskiej (**16 wskazań**)
- ✓ Zasady prawne i ekonomiczne prowadzenia własnej działalności gospodarczej (**11 wskazań**)
- ✓ Metody poszukiwania pracy (Internet, rozmowa kwalifikacyjna, przygotowanie wymaganych dokumentów, autoprezentacja) (**3 wskazania**)
- ✓ Kursy komputerowe (**6 wskazań**)
- ✓ Kursy językowe (**5 wskazań**)
- ✓ Kursy podnoszące kwalifikacje zawodowe (**8 wskazań**)

Wśród języków, których chcą się uczyć, najczęściej wymieniany jest język angielski (4 wskazania). Jedna osoba wskazała język niemiecki.

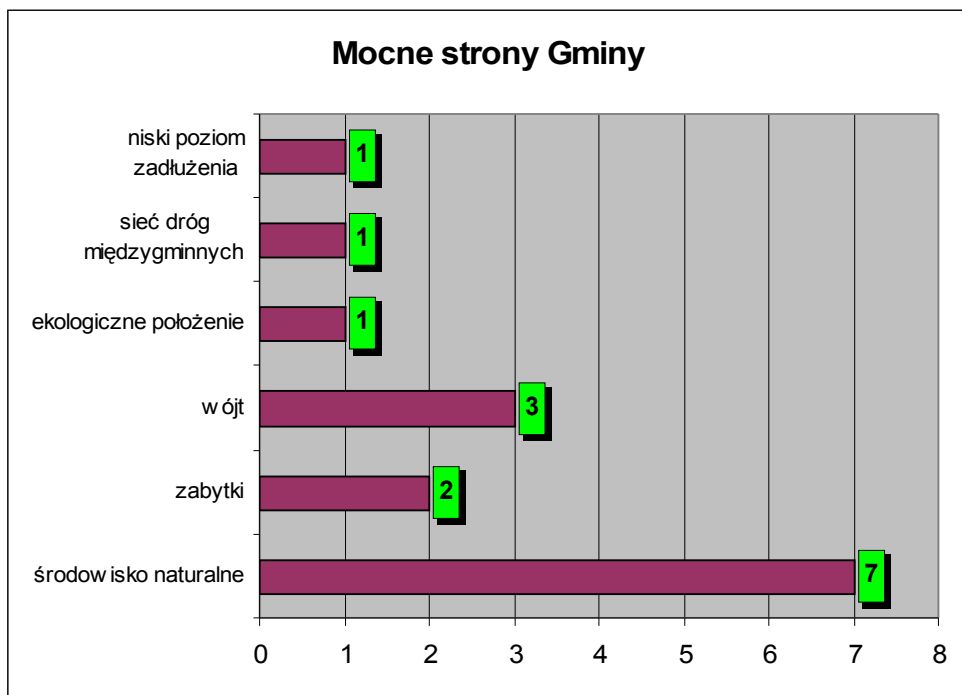
11. Najpoważniejsze problemy społeczno-gospodarcze Gminy.



Dane – ilość wskazań.

Za największy problem Gminy badani uznali zły stan dróg (9 wskazań) oraz brak pełnego zwodociągowania Gminy (8 wskazań). Pozostałe głosy dotyczyły braku pełnego skanalizowania Gminy, problemu z likwidacją wysypiska śmieci, braku odpowiedniego oświetlenia ulic, bezrobocia oraz małej ilości przedsiębiorstw.

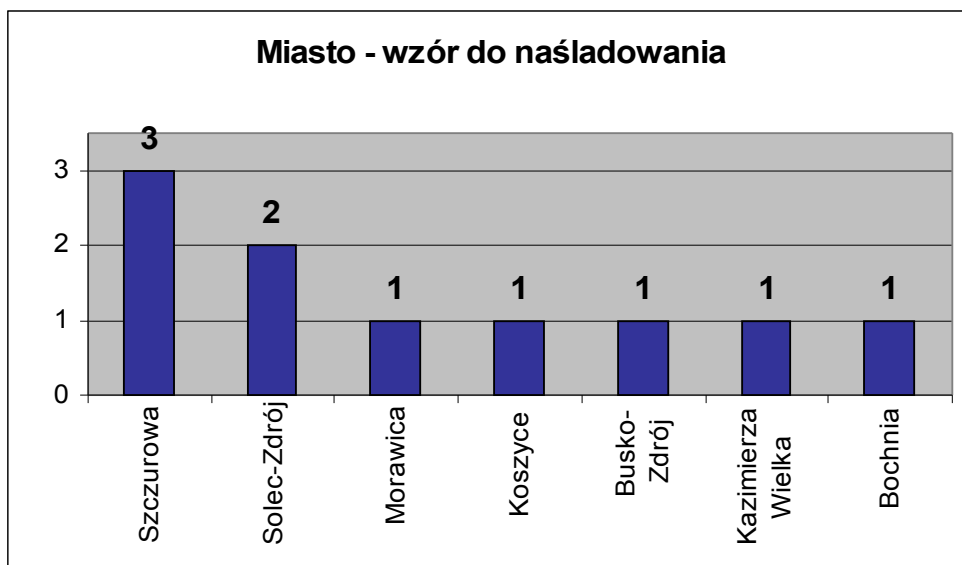
12. Zalety Gminy.



Dane – ilość wskazań.

Zdecydowana większość wskazań tj. 7 odnosiło się do walorów środowiska naturalnego. Część osób wskazywała na dobrego gospodarza Gminy czyli wójta. Ponadto, ankietowani wskazywali w pojedynczych głosach na zabytki, ekologiczne położenie oraz dobrze rozwinięta sieć dróg międzygminnych.

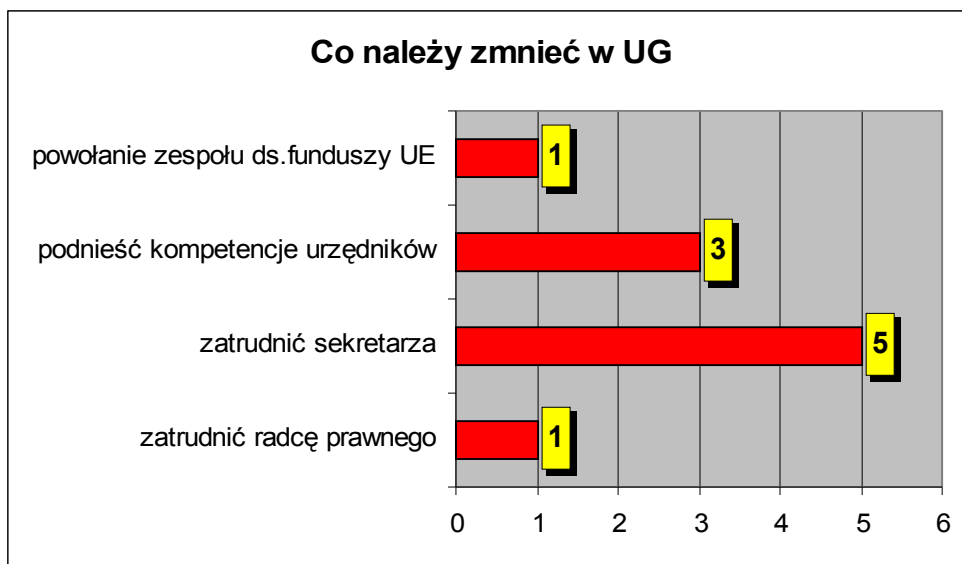
13. Miasto – wzór do naśladowania.



Dane – ilość wskazań.

Ankietowani najczęściej wskazywali na Gminę Szczurowa w województwie małopolskim – 3 wskazania. Dwóch ankietowanych wskazało na Solec-Zdrój. Pojedyncze głosy otrzymały: Busko-Zdrój, Kazimierza Wielka, Bochnia, Koszyce oraz Morawica.

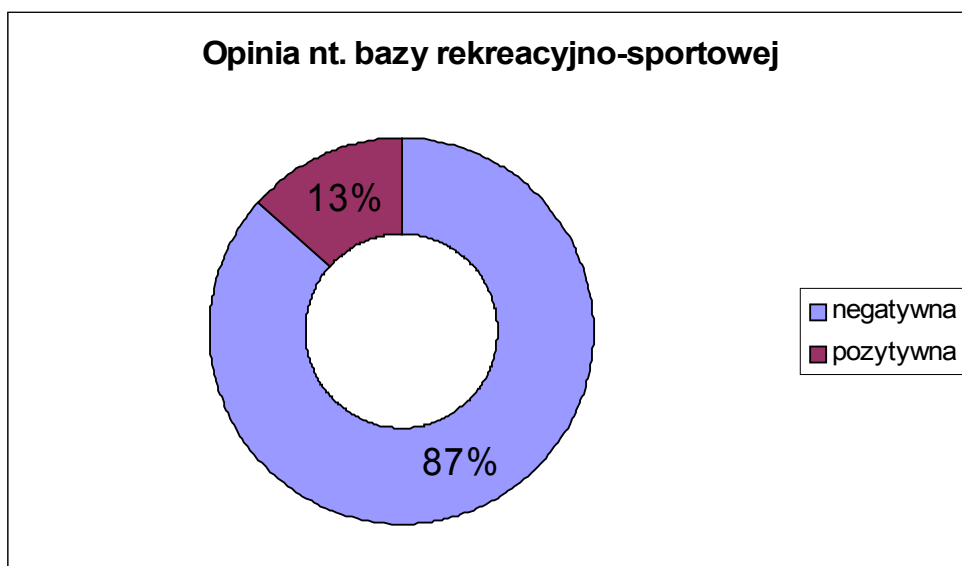
14. Propozycje zmian w funkcjonowaniu Urzędu Gminy.



Dane – ilość wskazań.

Dużo zastrzeżeń ankietowani mieli do braku kompetencji urzędników (3 wskazania), jednak najczęściej wskazań, bo aż 5 wskazywało na konieczność zatrudnienia w Urzędzie sekretarza. Pojedyncze głosy dotyczyły konieczności zatrudnienia w Urzędzie radcy prawnego oraz powołania zespołu ds. pozyskiwania funduszy unijnych.

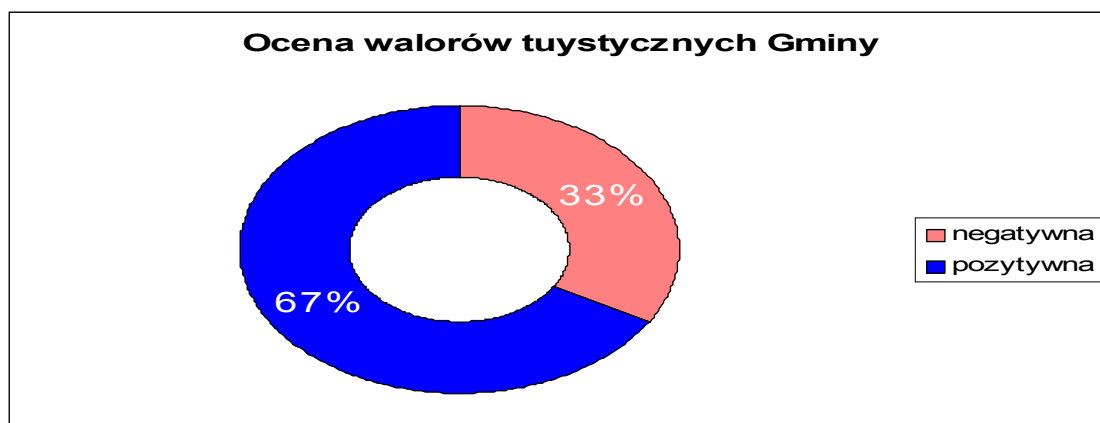
15. Ocena bazy obiektów rekreacyjno-sportowych.



Dane – ilość wskazań.

Respondenci wskazywali szczególnie na konieczność wybudowania hali sportowej, a także boisk, najlepiej wielofunkcyjnych z wolnym dostępem dla mieszkańców. Ponadto, ankietowani zwracali uwagę na potrzebę modernizacji już istniejących boisk oraz świetlic i ich konieczności ich lepszego wyposażenia np. w sprzęt komputerowy lub rekreacyjny typu: stół do tenisa stołowego, siłownię itp.

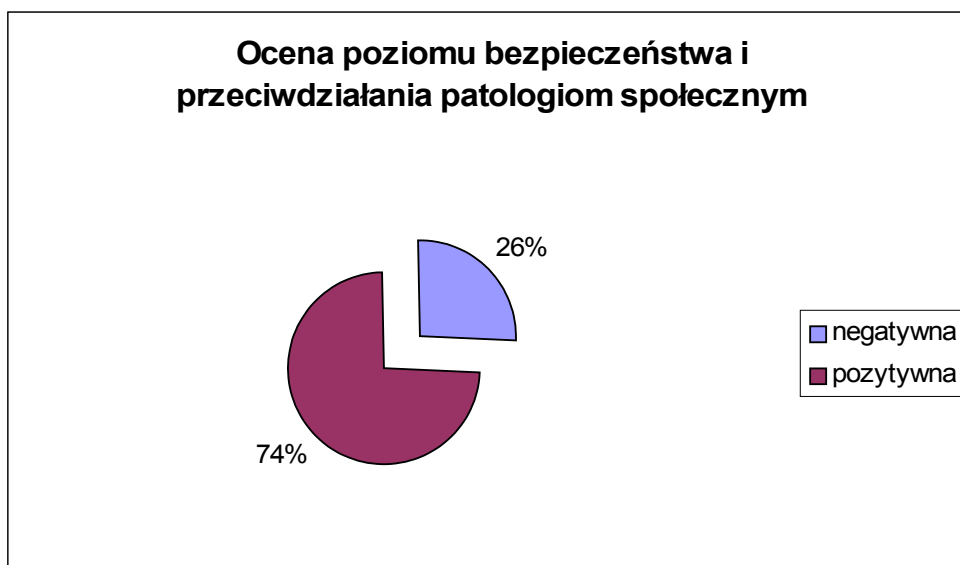
16. Ocena walorów turystycznych Gminy.



Dane – ilość wskazań.

Większość respondentów, która udzieliła odpowiedzi na to pytanie, pozytywnie oceniła walory turystyczne Gminy. Wskazywali oni przede wszystkim na zabytki. Negatywne opinie odnosiły się do braku odpowiedniej promocji turystycznej Gminy.

17. Ocena pracy policji, straży miejskiej i pomocy społecznej.



V Podsumowanie

Wykaz głównych problemów.

Lp.	Główny problem
1.	Zły stan dróg
2.	Brak hali widowiskowo – sportowej. Potrzeb modernizacji istniejącej bazy sportowo-rekreacyjnej

3.	Problemy z wysypiskiem śmieci
4.	Brak pełnego zwodociągowania Gminy
5.	Brak pełnego skanalizowania Gminy
6.	Zbyt mało inwestycji w infrastrukturę techniczną
7.	Potrzeba wspierania małej przedsiębiorczości
8.	Niska ocena funkcjonowania Urzędu Gminy, szczególnie wobec petentów
9.	Brak oferty na spędzanie wolnego czasu dla młodzieży
10.	Niezadowolenie ze sposobu funkcjonowania policji
11.	Zbyt mała promocja walorów turystycznych Gminy

Inicjatywy prorozwojowe

Lp.	Inicjatywa
1.	Wybudowanie hali sportowej w Bejskach
2.	Zwodociągowanie całej Gminy
3.	Skanalizowanie całej Gminy
4.	Modernizacja infrastruktury komunikacyjnej Gminy
5.	Wykorzystanie walorów turystycznych i krajobrazowych
6.	Podjęcie działań w celu rozwiązania problemu wysypiska śmieci
7.	Wspieranie lokalnych przedsiębiorców, poprzez szkolenia i ulgi
8.	Zapewnienie dojazdu komunikacją publiczną do ważnych miejsc w Gminie (komunikacja wewnętrzna i dostęp dla turystów)
9.	Modernizacja bazy sportowo-rekreacyjnej, w szczególności boisk sportowych
10.	Organizowanie bezpłatnych szkoleń dla mieszkańców (np. w ramach Europejskiego Funduszu Społecznego)
11.	Wybudowanie ścieżek rowerowych, inwestowanie w bazę turystyczną wokół miejsc zabytkowych
12.	Przygotowanie wniosków aplikacyjnych w ramach Programów Operacyjnych na lata 2007-2013
13.	Modernizacja bazy kulturalnej tj. świetlic i domów kultury w celu stworzenie atrakcyjnej oferty spędzania wolnego czasu dla młodzieży
14.	Zwiększenie nakładów na promocję, stworzenie specjalnej strony internetowej promującej Gminę, aktywniejszy udział w targach krajowych i międzynarodowych

4. Analiza SWOT

Nazwa "SWOT" jest akronimem angielskich słów: **S**trengths, **W**eaknesses, **O**pportunities, **T**hreats, oznaczających kolejno: Siły (Silne strony), Słabości (Słabe strony), Szanse i Zagrożenia. W literaturze spotkać można bardzo różne próby jej zdefiniowania. Przeważają przy tym ujęcia, zgodnie z którymi analiza SWOT to:

- „Kompleksowa metoda służąca do badania otoczenia obszaru i analizy jego wnętrza”,

- „Jedna z metod rejestracji i klasyfikacji czynników warunkujących strategię obszaru”,
- „Jedno z podstawowych narzędzi planowania strategicznego obszaru/ regionu,
- „Metoda oceny sytuacji strategicznej obszaru/regionu”.

Analiza SWOT jest metodą analizy dokonywanej przez uczestników procesu planowania strategicznego. Zgodnie z najlepszą wiedzą uczestników warsztatów analizowane są silne i słabe strony obszaru/ regionu oraz szanse i zagrożenia zewnętrzne.

Przeprowadzona analiza SWOT pozwoliła na:

- identyfikację i analizę szans i zagrożeń w otoczeniu gminy Bejsce,
- identyfikację i analizę mocnych i słabych stron gminy Bejsce

dla całej gminy i w każdym z obszarów kluczowych.

Wyniki analizy SWOT znajdują się w poniższej tabeli:

Tabela 1 Analiza SWOT Gminy Bejsce

Silne strony	Słabe strony
<ol style="list-style-type: none"> 1. Dobre, żyzne gleby sprzyjające intensywnej produkcji rolnej. 2. Prawie pełne zwodociągowanie gminy Bejsce. 3. Dostępność potencjalnych terenów pod inwestycje (np. dawna baza SKR) 4. Atrakcyjność turystyczno – rekreacyjna gminy (kopce, stawy, cenne zabytki, potencjał dla agroturystyki) 5. Bliskość miasta Kraków 6. Dziedzictwo kulturowe (zabytki, dworki, kapliczki, kościoły) 7. Czyste powietrze i brak bezpośredniego sąsiedztwa uciążliwych szlaków komunikacyjnych 8. Otwartość władz gminy Bejsce na inwestorów wewnętrznych i zewnętrznych 9. Możliwość produkcji energii odnawialnej, w tym biopaliw 10. Znane i nagradzane lokalne produkty gastronomiczne 	<ol style="list-style-type: none"> 1. Brak inwestora strategicznego na terenie gminy Bejsce 2. Emigracja ludzi młodych i wykształconych (brak możliwości znalezienia pracy zgodnej z oczekiwaniami młodych ludzi) 3. Bezrobocie i relatywnie niska stopa życiowa mieszkańców gminy Bejsce 4. Mała ilość, względem posiadanego potencjału, podmiotów gospodarczych na terenie gminy Bejsce 5. Brak skanalizowania gminy 6. Brak infrastruktury turystyczno – rekreacyjnej 7. Niska opłacalność produkcji rolnej 8. Nieuregulowane cieki wodne – problemy z melioracją 9. Niski poziom przedsiębiorczości mieszkańców 10. Brak dostatecznego wyposażenia świetlic wiejskich 11. Brak centrum informacji turystycznej, systemu promocji turystyki lokalnej, tablic informacyjnych w sołectwach gminy Bejsce
Szanse	Zagrożenia
<ol style="list-style-type: none"> 1. Potencjał przyrodniczo-turystyczny gminy. 	<ol style="list-style-type: none"> 1. Niezadowalający stan infrastruktury

<ol style="list-style-type: none">2. Położenie blisko tzw. trasy nadwiślańskiej, czyli drogi krajowej nr 79, prowadzącej z Sandomierza do Krakowa3. Możliwy napływ ludności miejskiej na wypoczynek, szczególnie weekendowy4. Wystarczająca przestrzeń inwestycyjna,5. Dostępna infrastruktura inwestycyjna w ramach dawnej bazy SKR6. Dostępność zewnętrznych środków finansowych Unii Europejskiej i krajowych na rozwój społeczno-gospodarczy gminy Bejsce7. Możliwość prowadzenia takiej produkcji rolnej i warzywniczej, która odpowiadałaby potrzebom rynku regionalnego, krajowego i zagranicznego, w tym UE,8. Koncepcja skanalizowania gminy Bejsce w ramach wspólnego projektu kilku samorządów z Funduszu Spójności9. Tworzenie i wspieranie pozarolniczych miejsc pracy na terenie gminy10. Planowana realizacja programów Odnowy wsi w kolejnych sołectwach z ramach funduszy UE11. Przychylne nastawienie samorządu gminnego do inicjatyw społecznych.12. Dostępność kredytów i dotacji dla młodych rolników13. Wyznaczenie szlaków turystycznych pieszych i rowerowych na terenie gminy	<ol style="list-style-type: none">komunikacyjnej na terenie gminy Bejsce2. Peryferyjne położenie gminy Bejsce w układzie woj. świętokrzyskiego.3. Wysokie bezrobocie na terenie gminy i ubożenie społeczeństwa4. Skomplikowane i długotrwałe procedury korzystania z zewnętrznych źródeł finansowania dla inwestycji planowanych przez władze gminy Bejsce5. Brak stabilizacji cen w rolnictwie (warzywa, tytoń itd.) oraz systematyczny wzrost cen energii i paliw do produkcji rolnej6. Niż demograficzny odbijający się w liczbie uczniów na terenie gminy7. Brak funduszy na utrzymanie zabytków (kościół, kapliczek, pomników przyrody, parków, dworków)8. Niska dostępność do Internetu na terenie gminy Bejsce9. Brak oferty turystycznej (np. dla grup zorganizowanych)
---	---

Podsumowując:

Głównym atutem gminy Bejsce są jej walory przyrodniczo-krajobrazowe oraz potencjał historyczno-kulturalny. Silną stroną gminy jest także wysoki poziom produkcji rolnej osiągany dzięki urodzajnym glebom i wysokiej kulturze rolnej. Dodatkowo gmina posiada atrakcyjne, niezagospodarowane przestrzenie dla rozwoju wypoczynku sobotnio-niedzielnego oraz aktywnej turystyki pieszej i rowerowej. Na terenie gminy znajdują się również wolne tereny inwestycyjne dla małych i większych podmiotów gospodarczych (np. infrastruktura w ramach dawnej bazy SKR w Bejskach i Kijankach oraz wykorzystanie terenu dawnej bazy GS „SCh” w Bejskach). Samorząd traktuje priorytetowo możliwość pozyskiwania zewnętrznych źródeł finansowych, w szczególności funduszy unijnych na realizację zarówno gminnych projektów inwestycyjnych, jak i bezpośrednie wsparcie inwestycyjne, o jakie mogą się ubiegać miejscowi rolnicy i przedsiębiorcy.

Najważniejszymi słabymi stronami gminy Bejsce są nie doinwestowane gospodarstwa rolne, niewystarczająco rozwinięte przetwórstwo rolne oraz brak zorganizowanych grup

producentkich. Mieszkańcy gminy nie podejmują również ryzyka związanego z otwieraniem własnej działalności gospodarczej oraz dążeniem do stworzenia jak największej liczby pozarolniczych miejsc pracy. Wyraźnie widoczny jest brak również wyznaczonych szlaków turystycznych, promocji turystyki, tablic i plansz turystyczno-informacyjnych, właściwej infrastruktury wokół lokalnych atrakcji turystycznych (np. kurhany potatarskie), co uniemożliwia pełny rozwój turystyczny gminy Bejsce mimo posiadanych atutów. Tymi sprawami ma się zająć między innymi powstające właśnie Stowarzyszenie na rzecz rozwoju Gminy Bejsce i okolic.

W sferze infrastruktury technicznej brakuje widoczny jest brak pełnego zwodociągowania gminy oraz brak sieci kanalizacyjnej na terenie gminy Bejsce. Rozwój hamuje również zły stan lokalnych dróg gminnych, powiatowych oraz drogi wojewódzkiej.

Słabymi stronami w sferze społecznej są : niski przyrost naturalny oraz zbyt małe środki na opiekę społeczną. Mieszkańcy gminy Bejsce wskazują również na niewystarczającą bazę sportowo-rekreacyjną w ich sołectwach (lokalne boiska piłkarskie, tereny zielone, mini place zabaw, świetlice wiejskie).

Najbardziej istotną **szansą rozwojową** gminy Bejsce jest potencjał przyrodniczo-turystyczny oraz potencjał produkcyjny lokalnego sektora rolnego. Rozwój małego przetwórstwa rolno – spożywczego w gospodarstwach na bazie funduszy UE, produkcja surowców do biopaliw i energii odnawialnej (np. wierzba energetyczna) oraz produkcja żywności ekologicznej to główne szanse rozwojowe dla lokalnych producentów rolnych. Cała gmina charakteryzuje się znaczną atrakcyjnością osadniczą, turystyczną, a także dobrym stanem środowiska naturalnego. Dużą szansą rozwojową byłoby pozyskanie inwestorów zewnętrznych, którzy stworzyliby na terenie gminy pozarolnicze miejsca pracy. Szczególną szansą rozwojową dla mieszkańców gminy stanowi możliwość tworzenia gospodarstw agroturystycznych, gdzie można połączyć potencjał przyrodniczo-turystyczny gminy z promocją lokalnych produktów kulinarnych. Podsumowując, należy wyraźnie podkreślić, że główną możliwością wykorzystania przez gminę Bejsce wskazanych powyżej szans rozwojowych jest pozyskiwanie środków zewnętrznych, w szczególności funduszy strukturalnych UE, dostępnych w latach 2007-2013.

Głównymi **zagrożeniami** zewnętrznymi dla rozwoju gminy Bejsce są zbyt niskie dochody z produkcji rolnej, brak środków finansowych i przygotowania merytorycznego mieszkańców

do otwierania własnej działalności gospodarczej oraz znaczne koszty budowy i modernizacji bazy rekreacyjno-turystycznej, która w pełni umożliwiłaby korzystanie potencjału gminy.

Analiza problemów i celów.

Analiza problemów i celów

Przeprowadzona analiza problemów i celów (poprzedzona diagnozą i analizą SWOT) pozwoliła na określenie konkretnych i istniejących „tu i teraz” problemów Gminy Bejsce oraz na ustalenie zależności przyczynowo – skutkowych między zidentyfikowanymi problemami.

Najważniejsze problemy to:

- Niewystarczająca infrastruktura techniczna i społeczna
- Niski poziom przedsiębiorczości mieszkańców gminy Bejsce
- Brak infrastruktury rekreacyjnej i turystycznej
- Emigracja ludzi młodych i wykształconych
- Zły stan techniczny dróg, brak parkingów przy lokalnych atrakcjach turystycznych (np. kurhany)
- Brak poczucia tożsamości, odpowiedzialności za miejsce zamieszkania
- Mała ilość firm działających na terenie gminy Bejsce
- Niewystarczające zagospodarowanie przestrzeni publicznej we wsiach (świetlice, centa wsi, lokalne boiska)
- Zły stan obiektów dziedzictwa kulturowego – zabytki, kapliczki, kościoły

Jednocześnie uczestnicy konsultacji społecznych przeprowadzonych na terenie gminy Bejsce wskazali następujące kluczowe cele rozwoju gminy:

- Poprawa jakości życia mieszkańców gminy Bejsce
- Rozwój lokalnej gospodarki, w szczególności tworzenie pozarolniczych miejsc pracy, rozwój sektora usług pozarolniczych (lokalne rzemiosło na bazie dawnego SKR, usługi naprawcze, lokalny handel) oraz wspieranie nowoczesnych upraw rolnych (komponenty do biopaliw, produkcja ekologiczna itd.)
- Rozwój rekreacji i turystyki, a w szczególności agroturystyki na terenie gminy Bejsce na bazie dużych walorów przyrodniczo-kulturowych.

5. Wizja i misja gminy

Wizja jest ujęciem koncepcyjnym przyszłego stanu gminy. Dzięki ustalonej przez uczestników procesu planowania strategicznego spójnej wizji swojej Gminy zyskujemy czynnik jednoczący społeczność lokalną, która od tej pory za swoją podstawową aspirację będzie uważała realizację wspólnego dobra. Zadaniem wizji jest przekonanie mieszkańców do podjęcia wysiłku kreowania własnego losu. Dobrze sformułowana wizja strategiczna posiada długofalową perspektywę, co powala na zmianę podejścia związanego z rozwiązywaniem jedynie bieżących spraw na dbałość o przyszły stan i rozwój wspólnoty gminnej. Różny jest kontekst formułowania wizji dla gminy, może ona przyjąć charakter całościowego ujęcia funkcjonowania wspólnoty lub wskazywać jakiś przeważający obszar rozwojowy. Na podstawie analizy SWOT oraz konsultacji społecznych sformułowana została następująca wizja Gminy:

Gmina Bejsce miejscem, gdzie warto inwestować, pracować, działać i żyć.

Tak sformułowana wizja pozwoli mieszkańcom i władzom Gminy ukierunkować ich wspólne działania w określonym celu, a co za tym idzie odważniej podejmować wyzwania polegające na realizacji konkretnych zadań na rzecz stabilnego rozwoju.

Pierwszym krokiem w formułowaniu misji jest oczywiście podjęcie się wysiłku wypracowania samej strategii. Poprzez stworzenie spójnego dokumentu wyznaczającego długofalowy rozwój gminy uzyskujemy większą aktywność władz lokalnych i społeczności w ramach teraźniejszych i przyszłych wysiłków na rzecz wspólnoty. Właśnie ta aktywność ma być podejmowana pod szyldem wspólnej misji, jej sformułowanie jest swoistą deklaracją intencji władz w odniesieniu do skali podejmowanych działań. Misja jest szerokim opisem sposobu realizacji wizji przez władze lokalne. Misję w pewnym sensie się pełni. Misja wyraża charakter gminy, a jej skuteczne wypełnienie zależy od zasad, jakimi kierują się mieszkańcy gminy i konsekwencji w osiąganiu wizji przyszłego stanu.

Dobrze sformułowana misja musi posiadać cechy, które będą uwzględniały konkretne kierunki rozwoju, marzenia i wyzwania całej społeczności lokalnej oraz w jasny sposób wyrażały: jaki jest nasz cel i co będziemy robić by ten cel osiągnąć. Kierując się tymi wskazówkami Misja Gminy Bejsce brzmi:

Gmina Bejsce dążąc do osiągnięcia określonej powyżej wizji prowadzić będzie swoją politykę w oparciu o następujące zasady:

- wykorzystanie zasobów wewnętrznych i środków zewnętrznych (głównie Unii Europejskiej) dla rozbudowy infrastruktury technicznej;
- dążenie do dalszej specjalizacji produkcji rolnej i wspieranie przetwórstwa,
- zwiększenie dochodów mieszkańców poprzez wspieranie rozwoju turystyki,
- dążenie do poprawy stanu infrastruktury społecznej i poprawy jakości życia mieszkańców.

Powyższa misja pozwoli na kontrolę podejmowanych działań przez całą wspólnotę, ale przede wszystkim jej szeroki charakter pozwala na ambitne podejmowanie wyzwań sformułowanych w wizji. Podkreśla, iż sprawą pierwszorzędą nie jest jedynie wzrost gospodarczy, jednocześnie wskazuje na walory, jakie ma godne życie mieszkańców gminy.

6 . Cele strategiczne i projekty

Przeprowadzone: diagnoza i analiza SWOT oraz analiza problemów pozwoliły na ustalenie celów strategicznych i operacyjnych rozwoju Gminy Bejsce.

Cele strategiczne wynikają z uwarunkowań przyrodniczych, kulturowych, gospodarczych i społecznych gminy oraz przeprowadzonych konsultacji społecznych. Są także odpowiedzią na zidentyfikowane podczas konsultacji potrzeby społeczności lokalnej.

Cel strategiczny 1: Poprawa jakości życia mieszkańców

Cel operacyjny 1: Rozwój infrastruktury technicznej i społecznej oraz ochrona środowiska i zasobów przyrodniczych na terenie Gminy Bejsce:

Zadania:

1. Budowa kanalizacji w Gminie Bejsce (w tym w szczególności na terenach atrakcyjnych turystycznie i rekreacyjnie) na bazie wspólnych działań z innymi

- samorządami w ramach Funduszu Spójności oraz realizacja przedsięwzięć mających na celu poprawę jakości wód (w tym lokalnych stawów).
2. Budowa i przebudowa dróg gminnych.
 3. Dokończenie procesu wodociągowania gminy.
 4. Uzbrojenie terenów pod inwestycje (zadanie priorytetowe: wykorzystanie potencjału po dawnej bazie SKR w Bejscach i Kijanach)
 5. Kompleksowe uzbrojenie terenów atrakcyjnych turystycznie i rekreacyjnie.
 6. Realizacja projektów zwianych z budową przydomowych oczyszczalni ścieków w zabudowie rozproszonej, ze wsparciem z funduszy UE.
 7. Realizacja projektów związanych z wymianą i utylizacją materiałów zawierających azbest oraz zapewnienie właściwej gospodarki materiałami niebezpiecznymi dla środowiska naturalnego (np. opakowania po środkach ochrony roślin).
 8. Zorganizowanie w przyszłości gminnego systemu zbiórki surowców wtórnych „u źródła” oraz zbiórki odpadów niebezpiecznych (PET, szkło, papier, baterie).
 9. Właściwa melioracja terenów oraz regulacja cieków wodnych na terenie Gminy Bejsce.
 10. Docelowo budowa obiektów tzw. małej retencji.
 11. Rozwój sieci teleinformatycznej, w szczególności zapewnienie mieszkańcom Gminy Bejsce dostępu do Internetu drogą radiową (jako najbardziej uzasadniony ekonomicznie wariant) oraz stworzenie w przyszłości lokalnych punktów dostępu do Internetu (np. Lokalne Centra Informacji, kawiarenki internetowe w świetlicach wiejskich).
 12. Modernizacja, remonty oraz poprawa wyposażenia szkół na terenie gminy Bejsce m.in. budowa nowoczesnej hali sportowej i boisk wielofunkcyjnych.
 13. Stworzenie na terenie Gminy Bejsce nowoczesnego przedszkola.
 14. Zagospodarowanie terenów wokół obiektów oświatowych (budowa boisk, parkingów, zakładanie terenów zielonych) przy optymalnym wykorzystaniu środków unijnych np. w ramach *Programu Rozwoju Obszarów Wiejskich 2007-2013 (Działanie „Odnowa wsi oraz rozwój dziedzictwa kulturowego”)*
 15. Unowocześnienie i poprawa wyposażenia biblioteki.
 16. Doposażenie funkcjonujących na terenie gminy świetlic wiejskich np. w urządzenia sportowe, materiały edukacyjne.
 17. Tworzenie centrów informacyjno-edukacyjnych na bazie istniejących bibliotek
 18. Tworzenie centrów tradycji i kultury np. na bazie dawnej kuźni.

19. Podniesienie jakości usług medycznych oraz rozwój i unowocześnienie wyposażenia ośrodka zdrowia.
20. Opracowanie koncepcji wykorzystania naturalnych zasobów energetycznych (np. wiatr, energia słoneczna, spalanie słomy)
21. Wspieranie inwestycji związanych z wykorzystaniem energii odnawialnej (np. uprawy wierzby energetycznej, małe elektrownie wodne na Nidzicy, wiatraki, kolektory słoneczne, produkcja bioetanolu w dawnej bazie SKR oraz stworzenie ekologicznej ciepłowni.
22. Zamknięcie i rekultywacja dawnego składowiska śmieci – we współpracy ze Starostwem w Kazimierzy Wielkiej.
23. Modernizacja i doposażenie budynku Urzędu Gminy w Bejskach.
24. Zagospodarowanie terenu wokół obiektów administracyjnych (rozbudowa parkingu oraz utworzenie małych obszarów zielonych) uczestnictwo w programie Odnowa Centrum Wsi
25. Dbłość o maszyny i urządzenia świadczące usługi komunalne (np. odśnieżanie)
26. Docelowo budowa chodników dla pieszych oraz ścieżek rowerowych w ruchliwych i atrakcyjnych turystycznie miejscach Gminy Bejsce.
27. Modernizacja budynków remiz strażackich oraz adaptacja ich pomieszczeń na cele społeczno-kulturalne.

Cel operacyjny 2: Odnowa i rozwój wsi

Zadania:

1. Kształtowanie przestrzeni publicznej w centrach wsi (małe tereny zielone, mała infrastruktura turystyczna (np. miejsca parkingowe) przy obiektach historycznych i atrakcyjnych turystycznie, mini place zabaw i otwarte wiejskie tereny rekreacyjne)
2. Modernizacja na terenie Gminy Bejsce obiektów pełniących funkcje publiczne o charakterze społeczno – kulturalnym (zadania priorytetowe: poprawa stanu istniejących świetlic wiejskich oraz ich otoczenia, stworzenie izb tradycji, dawnych zawodów np. kowalstwa)
3. Zagospodarowanie terenów wokół świetlic wiejskich (np. budowa miejsc parkingowych oraz tworzenie miejsc zieleni)
4. Dostosowanie głównych obiektów użyteczności publicznej np. budynku Urzędu Gminy w Bejskach do potrzeb niepełnosprawnych

5. Modernizacja i doposażenie obiektów pełniących funkcje publiczne o charakterze rekreacyjno-sportowym (zadania priorytetowe: budowa wiejskich wielofunkcyjnych boisk sportowych oraz tworzenie otwartych mini terenów rekreacyjno-sportowych m.in. wraz z placami zabaw)
6. Budowa małej infrastruktury turystyczno-promocyjnej na terenie Gminy Bejsce np. ławki, miejsca zadaszone, alejki spacerowe, tablice informacyjne dla turystów.
7. Odnawianie lub konserwacja, obiektów zabytkowych i obiektów architektury sakralnej oraz ich otoczenia np. perła zabytkowa czyli kościół w Bejscach.
8. Modernizacja i odtworzenie obiektów zabytkowych oraz charakterystycznych dla tradycji pracy w danym regionie wraz z ich adaptacją na cele publiczne np. dawna kuźnia w Stojanowicach.
9. Remont i konserwacja lokalnych pomników historii, kurhanów potatarskich oraz zagospodarowanie terenów przyległych - utwardzenie terenu, nasadzenia zieleni, tablice informacyjne.
10. Docelowo wytyczenie, oznakowanie oraz wyposażenie w małą infrastrukturę edukacyjnych ścieżek edukacyjno-ekologicznych na terenie Gminy Bejsce.

Cel operacyjny 3: Aktywizacja społeczności lokalnej

Zadania:

1. Opracowanie w przyszłości Gminnej Strategii Rozwoju Zasobów Ludzkich prezentującej możliwości rozwoju zawodowego mieszkańców gminy Bejsce przy wsparciu funduszy unijnych i innych zewnętrznych źródeł finansowania.
2. Budowanie kapitału aktywnych grup lokalnych np. Koła Gospodyń Wiejskich, Fundacji Rozwoju Gminy Bejsce
 - przygotowanie i wyposażenie miejsc spotkań,
 - opracowanie programu działania i harmonogramu spotkań
3. Stworzenie Gminnego Centrum Informacyjno-Promocyjnego w Bejscach.
4. Upowszechnienie kształcenia ustawicznego
5. Wypracowanie systemu wspierania (partycypacji) dostępu dzieci i młodzieży do dóbr kultury, sportu i rekreacji poza gminą (transport do takich atrakcji jak np. Aqua Park w Krakowie)
6. Propagowanie twórczości dzieci i młodzieży szkolnej, w szczególności edukacji zdrowotnej i profilaktyki – organizacja konkursów artystycznych, sponsorowanie nagród przez Urząd Gminy w Bejscach.

7. Tworzenie międzypokoleniowego zespołu artystycznego
8. Wspieranie rozwoju sportu kwalifikowanego dzieci i młodzieży np. poprzez klub sportowy w Dobiesławicach.
9. Integracja krajowa i międzynarodowa, w szczególności promocja Gminy Bejsce poprzez pielęgnowanie bardzo dobrych kontaktów posiadanych z Polonia Amerykańską w U.S.A.
10. Organizacja systemu edukacji przedszkolnej poprzez utworzenie i rozwój przedszkola, z wykorzystaniem dofinansowania ze środków unijnych.
11. Organizowanie cyklicznych imprez sportowych propagujących sport masowy (np. turniej piłki nożnej, siatkowej, biegi przełajowe o Puchar Wójta i Puchar Przewodniczącego Rady Gminy w Bejscach)
12. Organizacja imprez, spotkań weekendowych w sołectwach propagujących zdrowy styl życia.

Cel strategiczny 2: **Rozwój lokalnej gospodarki na terenie Gminy Bejsce**

Cel operacyjny 1: Tworzenie warunków do rozwoju przedsiębiorczości

Zadania:

1. Cykliczne szkolenia rolników i przedsiębiorców w zakresie pozyskiwania funduszy unijnych 2007-2013, w szczególności z zakresu:
 - inwestycji w gospodarstwach rolnych
 - rent strukturalnych
 - gospodarstw niskotowarowych
 - zalesiania
 - produkcji ekologicznej
 - premii dla tzw. młodych rolników
 - dofinansowania działalności gospodarczej na obszarach wiejskich
2. Opracowanie analizy rynku lokalnego i regionalnego pod kątem zapotrzebowania na miejscowe produkty i usługi
3. Szkolenia zawodowe rolników (m.in. w zakresie dywersyfikacji dochodów, produkcji zintegrowanej oraz dobrej praktyki rolniczej)
4. Szkolenia w zakresie tworzenia i funkcjonowania grup producenckich na terenie Gminy Bejsce
5. Organizacja konkursu dla młodzieży szkolnej „Mój pomysł na biznes”

6. Szkolenia i warsztaty dla młodzieży szkolnej „ABC przedsiębiorczości”
7. Wspieranie szkoleń i poradnictwa zawodowego, podnoszenia kwalifikacji zawodowych oraz wspieranie zatrudnienia i samozatrudnienia na terenie Gminy Bejsce
8. Organizacja szczegółowych kursów i warsztatów tematycznych (księgowość, podstawy prawa, marketing) dla mieszkańców zainteresowanych prowadzeniem działalności gospodarczej
9. Opracowanie i wdrożenie programu współpracy przedsiębiorstw lokalnych w ramach przyjętych kierunków rozwoju Gminy Bejsce, np. promocji turystyki, rozwoju pozarolniczego sektora usług itd.
10. Opracowanie oferty terenów przeznaczonych pod potencjalne lokalne inwestycje gospodarcze

Cel operacyjny 2: Różnicowanie działalności gospodarczej

Zadania:

1. Szkolenia i warsztaty w zakresie organizacji i prowadzenia działalności usługowej
2. Szkolenia i warsztaty w zakresie pisania projektów i pozyskiwania funduszy unijnych
3. Szkolenia i warsztaty dotyczące świadczenia usług dla gospodarstw rolnych lub leśnictwa np. naprawy, atestowanie opryskiwaczy, przeglądy techniczne pojazdów i maszyn rolniczych itd.
4. Szkolenia i warsztaty w zakresie robót i usług budowlanych oraz instalacyjnych
5. Szkolenia i warsztaty dotyczące świadczenia usług transportowych
6. Szkolenia i warsztaty dotyczące świadczenia usług komunalnych
7. Szkolenia i warsztaty dotyczące zasad certyfikacji lokalnych ekologicznych produktów rolnych
8. Szkolenia i warsztaty w zakresie rzemiosła i rękodzielnictwa
9. Szkolenia i warsztaty dotyczące świadczenia usług związanych z agroturystyką i rekreacją np. pozyskiwanie środków unijnych, zasady kategoryzacji obiektów agroturystycznych, rozliczanie podatkowe itd.
10. Szkolenia i warsztaty w zakresie wytwarzania energii odnawialnej np. uprawy wierzby energetycznej, lokalna produkcja brykietu.
11. Szkolenia i warsztaty w zakresie małego przetwórstwa produktów rolnych wspieranego z funduszy unijnych np. kiszenia i pakowania w małe hermetyczne torebki foliowe lokalnych ogórków.

12. Szkolenia i warsztaty dotyczące świadczenia usług związanych z magazynowaniem lub przechowywaniem towarów
13. Szkolenia zawodowe z obszaru rachunkowości, doradztwa, podstaw informatyki dla lokalnych przedsiębiorców z terenu Gminy Bejsce

Cel operacyjny 3: Promocja gospodarcza, inwestycyjna i turystyczna Gminy Bejsce

Zadania:

1. Opracowanie Strategii Promocji i Rozwoju Turystyki dla Gminy Bejsce
2. Opracowanie i wydanie informatora dotyczącego lokalnej przedsiębiorczości na terenie Gminy Bejsce
3. Udział w targach, festynach i wystawach regionalnych, krajowych oraz, jeśli możliwe będzie uzyskanie dofinansowanie z funduszy UE, także zagranicznych.
4. Opracowanie, druk i dystrybucja materiałów promocyjnych
5. Opracowanie i wdrożenie systemu współpracy z lokalnymi mediami
6. Opracowanie i wydanie map, folderów i przewodników po Gminie Bejsce i okolicy
7. Opracowanie i lokalizacja, docelowo w każdym sołectwie, tablic informacyjnych dotyczących zasobów kulturowych.
8. Cykliczna, rokroczna organizacja Świąta Gminy promującego Gminę Bejsce w skali regionu i kraju (np. poprzez Dni Dziedzictwa Kulturowego Bejsce)
9. Rozbudowa i oznakowanie szlaków oraz atrakcji kulturowych i turystycznych

Cel strategiczny 3: Rozwój rekreacji i turystyki

Cel operacyjny 1: Rozwój bazy i usług rekreacyjnych, turystycznych, kulturalnych i sportowych

Zadania:

1. Budowa i rozbudowa małej infrastruktury turystyczno-rekreacyjnej na terenie Gminy Bejsce: parkingi, ławki, mini tereny zielone.
2. Tworzenie miejsc noclegowych w gospodarstwach rolnych, wspieranie lokalnej oferty agroturystycznej oraz stworzenie młodzieżowej bazy turystycznej.
3. Wspieranie organizacji małych i sezonowych punktów gastronomicznych
4. Budowa ciągów pieszo – rowerowych przy głównych drogach gminnych
5. Wytyczanie i oznakowanie szlaków rowerowych (np. do kurhanów potatarskich)

6. Organizacja usług turystycznych – kuligi, przejazdy saniami lub bryczkami, jazda konna
7. Sprzedaż lokalnych produktów gastronomicznych bezpośrednio z gospodarstw rolnych
8. Przygotowanie ofert edukacji przyrodniczej w miejscowych gospodarstwach rolnych np. zielone szkoły, plenery malarskie
9. Organizacja otwartych imprez kulturalnych i sportowych o wymiarze lokalnym (odpusty, dożynki)
10. Przygotowanie oferty pobytu połączonego z rehabilitacją dla osób niepełnosprawnych np. hipoterapia
11. Szkolenia w zakresie turystyki, agroturystyki, i świadczenia usług turystycznych
12. Opracowanie projektów lokalizacji i zagospodarowania miejsc wypoczynku sobotnio – niedzielnego na terenie Gminy Bejsce.

Cel operacyjny 2: Zachowanie i ochrona dziedzictwa kulturowego

Zadania:

1. Prezentacja i promocja lokalnego dziedzictwa kulturowego Gminy Bejsce
2. Odnowianie lub konserwacja lokalnych pomników historii, obiektów architektury Sakralnej, miejsc pamięci
3. Modernizacja i adaptacja na potrzeby edukacyjne obiektów zabytkowych lub charakterystycznych dla tradycyjnych zawodów np. budynek po dawnej kuźni w Stojanowicach.
4. Opracowanie gminnych materiałów dydaktycznych dotyczących tradycji i kultury lokalnej
5. Zachowanie i promocja lokalnego dziedzictwa kulinarnego
6. Propagowanie i zachowanie dziedzictwa kulturowego (zadania priorytetowe: odtworzenie dawnych zwyczajów i obrzędów, stroju oraz historii terenu Gminy Bejsce)
7. Wytyczenie i oznakowanie szlaku kurhanów potatarskich występujących na terenie Gminy Bejsce

7. Powiązanie Strategii rozwoju Gminy Bejsce z dokumentami strategicznymi.

Strategia rozwoju Gminy Bejsce jest spójna z rządowymi i regionalnymi dokumentami programowymi, co zapewnia możliwość uczestniczenia w programach operacyjnych, będących podstawą wsparcia samorządów środkami z budżetu państwa i środkami z funduszy Unii Europejskiej.

W ramach Strategii Rozwoju Gminy Bejsce realizowane będą cele ogólne i szczegółowe następujących dokumentów strategicznych:

I. Narodowej Strategii Rozwoju Regionalnego na lata 2007–2013.

Cele polityki regionalnej państwa sformułowane zostały w trzech zasadniczych kierunkach:

- 1.. Rozwój konkurencyjności gospodarczej polskich regionów.
2. Wspieranie elastycznego różnicowania zamierzeń (celów) i wykorzystywanie potencjału endogenicznego regionów.
 2. Wyrównywanie szans rozwojowych województw.

II. Strategii Rozwoju Kraju 2007-2015 (SRK)

Strategia Rozwoju Kraju 2007-2015 (SRK) jest podstawowym dokumentem strategicznym określającym cele i priorytety w obszarze rozwoju społeczno-gospodarczego Polski oraz warunki, które powinny ten rozwój zapewnić.

Strategia wyznacza cele oraz identyfikuje obszary uznane za najważniejsze z punktu widzenia osiągnięcia tych celów, w których koncentrowane będą działania państwa. Uwzględnia jednocześnie najważniejsze trendy rozwoju światowej gospodarki oraz cele, jakie stawia Unia Europejska w Strategii Lizbońskiej. SRK nadaje priorytet działaniom, jakie podejmie rząd w latach 2007-2015 w celu realizacji wizji Polski.

Głównym celem Strategii jest podniesienie poziomu i jakości życia mieszkańców Polski: poszczególnych obywateli i rodzin. Cel główny, a także problemy społeczno-gospodarcze wynikające z zapóźnień rozwojowych, niedoinwestowania polskiej gospodarki oraz uwarunkowań zewnętrznych, wskazują na priorytety. Określają one najważniejsze obszary działań, dzięki którym możliwe będzie osiągnięcie głównego celu SRK. Priorytetami tymi są:

1. Wzrost konkurencyjności i innowacyjności gospodarki,

2. Poprawa stanu infrastruktury technicznej i społecznej,
3. Wzrost zatrudnienia i podniesienie jego jakości,
4. Budowa zintegrowanej wspólnoty społecznej i jej bezpieczeństwa,
5. Rozwój obszarów wiejskich

III. Narodowa Strategia Spójności 2007-2013 (Narodowe Strategiczne Ramy Odniesienia).

Narodowa Strategia Spójności (NSS) (Narodowe Strategiczne Ramy Odniesienia) to dokument strategiczny określający priorytety i obszary wykorzystania oraz system wdrażania funduszy unijnych: Europejskiego Funduszu Rozwoju Regionalnego (EFRR), Europejskiego Funduszu Społecznego (EFS) oraz Funduszu Spójności w ramach budżetu Wspólnoty na lata 2007–13.

Celem strategicznym NSS (NSRO) jest tworzenie warunków dla wzrostu konkurencyjności gospodarki polskiej opartej na wiedzy i przedsiębiorczości, zapewniającej wzrost zatrudnienia oraz wzrost poziomu spójności społecznej, gospodarczej i przestrzennej. Cel strategiczny osiągnąć będzie poprzez realizację horyzontalnych celów szczegółowych. Celami horyzontalnymi NSS (NSRO) są:

1. Poprawa jakości funkcjonowania instytucji publicznych oraz rozbudowa mechanizmów partnerstwa,
2. Poprawa jakości kapitału ludzkiego i zwiększenie spójności społecznej,
3. Budowa i modernizacja infrastruktury technicznej i społecznej mającej podstawowe znaczenie dla wzrostu konkurencyjności Polski,
4. Podniesienie konkurencyjności i innowacyjności przedsiębiorstw, w tym szczególnie sektora wytwórczego o wysokiej wartości dodanej oraz rozwój sektora usług,
5. Wzrost konkurencyjności polskich regionów i przeciwdziałanie ich marginalizacji społecznej, gospodarczej i przestrzennej,
6. Wyrównywanie szans rozwojowych i wspomaganie zmian strukturalnych na obszarach wiejskich.

NSS realizowana jest przy pomocy Programów Operacyjnych zarządzanych przez Ministerstwo Rozwoju Regionalnego:

1. Program Operacyjny Rozwój Polski Wschodniej

2. Programy Europejskiej Współpracy Terytorialnej
3. Program Operacyjny Infrastruktura i Środowisko
4. Program Operacyjny Konkurencyjna Gospodarka
5. Program Operacyjny Kapitał Ludzki
6. Program Operacyjny Pomoc Techniczna

oraz 16 Regionalnych Programów Operacyjnych zarządzanych przez samorzady województw. Jednym z Regionalnych Programów Operacyjnych jest „**Regionalny Program Operacyjny Województwa Świętokrzyskiego na lata 2007–2013**”.

Realizacja Regionalnego Programu Operacyjnego Województwa Świętokrzyskiego na lata 2007 – 2013 ma przynieść efekt w postaci budowy nowoczesnej gospodarki regionu, bazującej na wiedzy i umiejętnościach, otwartej na innowacje, generującej nowe miejsca pracy. Tak postawiony cel jest konsekwencją postępującego procesu globalizacji gospodarki, postępu technicznego i ambitnej polityki Unii Europejskiej w zakresie rozwoju nowoczesnej gospodarki.

Programu nastąpi poprzez realizację sześciu celów szczegółowych.

Cele szczegółowe:

- Cel 1. Podniesienie poziomu konkurencyjności regionalnej gospodarki poprzez zwiększanie zdolności inwestycyjnej podmiotów gospodarczych;
- Cel 2. Stworzenie warunków do rozwoju społeczeństwa informacyjnego oraz powiązań między sektorem B+R a gospodarką;
- Cel 3. Poprawa jakości systemu komunikacyjnego regionu i jego połączeń z krajowymi i europejskimi korytarzami transportowymi;
- Cel 4. Poprawa stanu środowiska naturalnego województwa;
- Cel 5. Zapewnienie dostępu do wysokiej jakości usług publicznych i zasobów dziedzictwa kulturowego;
- Cel 6. Zwiększenie atrakcyjności ośrodków miejskich i centrów gmin.

Układ celów i osi priorytetowych Regionalnego Programu Operacyjnego Województwa Świętokrzyskiego na lata 2007-2013.

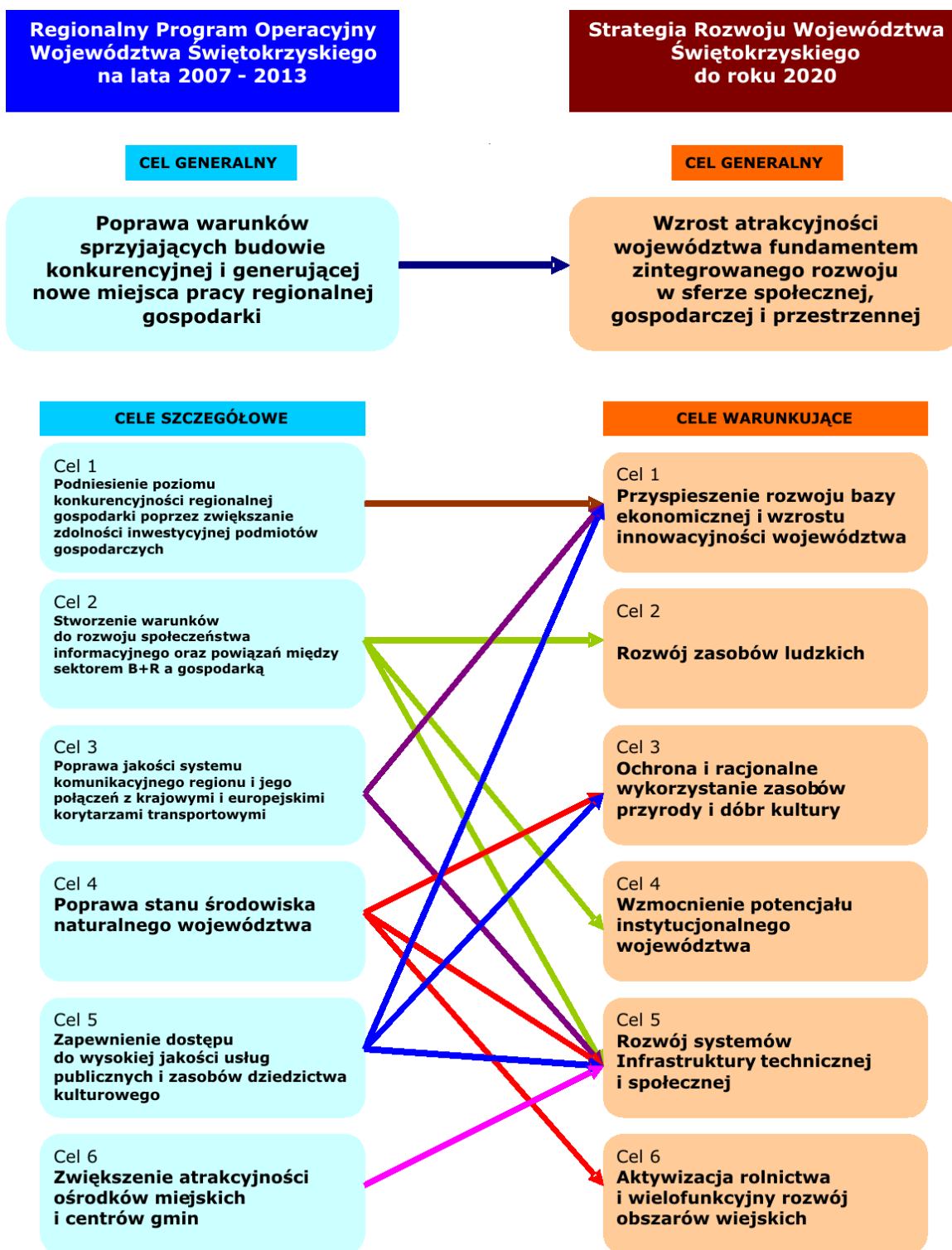
REGIONALNY PROGRAM OPERACYJNY WOJEWÓDZTWA ŚWIĘTOKRZYSKIEGO NA LATA 2007-2013						
<i>CEL GENERALNY</i>						
POPRAWA WARUNKÓW SPRZYJAJĄCYCH BUDOWIE KONKURENCYJNEJ I GENERUJĄCEJ NOWE MIEJSCA PRACY REGIONALNEJ GOSPODARKI						
<i>CELE SZCZEGÓŁOWE</i>						
Podniesienie poziomu konkurencyjności regionalnej gospodarki poprzez zwiększanie zdolności inwestycyjnej podmiotów gospodarczych	Stworzenie warunków do rozwoju społeczeństwa informacyjnego oraz powiązań między sektorem B+R a gospodarką	Poprawa jakości systemu komunikacyjnego regionu i jego połączeń z krajowymi i europejskimi korytarzami transportowymi	Poprawa stanu środowiska naturalnego województwa	Zapewnienie dostępu do wysokiej jakości usług publicznych i zasobów dziedzictwa kulturowego	Zwiększenie atrakcyjności i ośrodków miejskich i centrów gmin	
<i>OSIE PRIORYTETOWE</i>						
Rozwój przedsiębiorczości	Wsparcie innowacyjności, budowa społeczeństwa informacyjnego oraz wzrost potencjału inwestycyjnego regionu	Podniesienie jakości systemu komunikacyjnego regionu	Rozwój infrastruktury ochrony środowiska i energetycznej	Wzrost jakości infrastruktury społecznej oraz inwestycje w dziedzictwo kulturowe, turystykę i sport	Wzmocnienie ośrodków miejskich i rewitalizacja małych miast	Pomoc techniczna

Źródło: RPOWŚ 2007-2013.

IV. Strategią Rozwoju Obszarów Wiejskich i Rolnictwa na lata 2007 – 2013 z elementami prognozy do roku 2020, która proponuje wdrażanie modelu

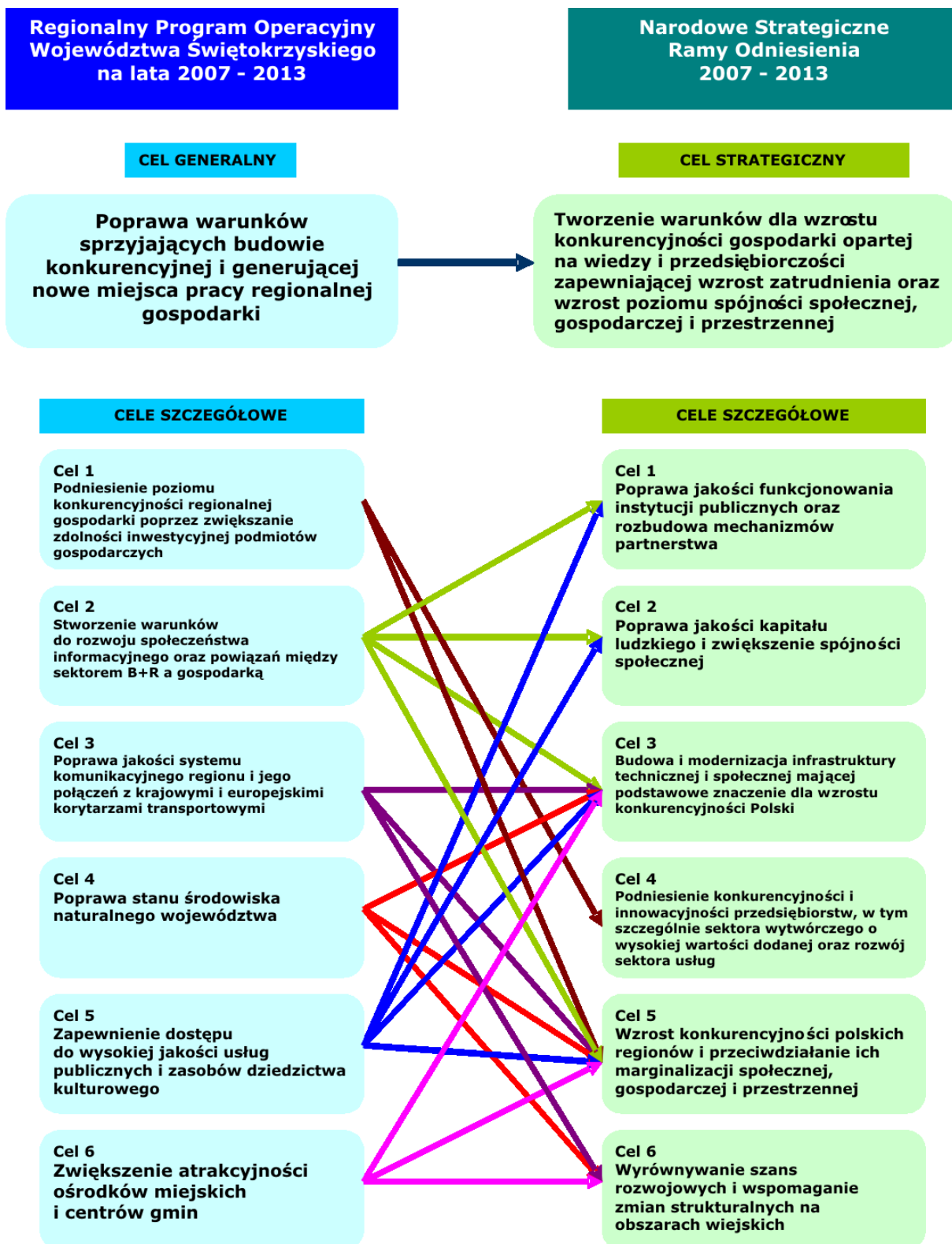
wielofunkcyjnego rozwoju wsi i wielofunkcyjnego rolnictwa. Jej główne cele: wspieranie zrównoważonego rozwoju obszarów wiejskich, poprawa konkurencyjności rolnictwa oraz wzmocnienie przetwórstwa rolno-spożywczego w kierunku poprawy jakości i bezpieczeństwa żywności. W strategii tej założono komplementarność jej działań z działaniami ustalonymi w strategiach i programach rozwoju regionów, **w ramach nadrzędnego celu jakim jest poprawa warunków życia i pracy mieszkańców wsi poprzez wzrost gospodarczy, z uwzględnieniem wymogów środowiska.**

3. Strategią Rozwoju Województwa Świętokrzyskiego do roku 2020.



źródło: RPOWŚ 2007-2013

Relacje celów RPOWŚ 2007 – 2013 oraz NSRO 2007 - 2013.



źródło: RPOWŚ 2007-2013

4. Programem Ochrony Środowiska Dla Województwa Świętokrzyskiego na lata 2007-2015.

Realizacja "Programu ochrony środowiska dla województwa świętokrzyskiego" pozwoli na osiągnięcie w perspektywie długoterminowej, zrównoważonego rozwoju całego województwa, gdzie ochrona środowiska stanowi nierozłączną część procesów rozwojowych i jest rozpatrywana z nimi. Nadrzędnym celem wojewódzkiej polityki ekologicznej jest zrównoważony rozwój województwa, w którym środowisko przyrodnicze i jego ochrona mają znaczący wpływ na przyszły charakter tego obszaru i równocześnie wspierają jego rozwój gospodarczy i społeczny.

Zadania jakie mają zostać zrealizowane przez Gminę Bejsce w zakresie ochrony środowiska będą się wpisywały w wojewódzkie priorytety ekologiczne tj:

- a) Edukację na rzecz zrównoważonego rozwoju;
- b) Ochronę i racjonalne gospodarowanie zasobami wodnymi;
- c) Gospodarkę odpadami.

5. Programem Rozwoju Infrastruktury Transportowej Województwa Świętokrzyskiego na lata 2007 – 2013.

Program Rozwoju Infrastruktury Transportowej Województwa Świętokrzyskiego na lata 2007 – 2013 jest kompleksowym programem rozwoju sieci drogowej województwa. Zakłada on m.in. realizację następujących celów:

- a) Doprowadzenia sieci drogowej województwa do wymogów warunków technicznych jakim powinny odpowiadać drogi i ich usytuowanie (Rozp. MTiGM z dnia 2 marca 1999 r.)
- b) Wyboru odcinków sieci drogowej na których inwestowanie będzie najbardziej efektywne.
- c) Modernizacji odcinków dróg szczególnie niebezpiecznych dla ruchu.
- d) Dostosowania przekrojów dróg do wzrastającego ruchu.
- e) Wskazanie perspektywicznych rozwiązań podnoszących standard sieci drogowej dla zachowania rezerw terenowych niezbędnych dla ich realizacji i stopniowego pozyskiwania terenów

VII. Strategią rozwoju turystyki w województwie świętokrzyskim na lata 2006-2014.

Zgodnie ze Strategią rozwoju turystyki w województwie świętokrzyskim na lata 2006-2014 turystyka jest kluczowym narzędziem rozwoju województwa świętokrzyskiego, a także jego społeczno-gospodarczej aktywizacji. Rozwój turystyki ma być oparty o efektywne

i zrównoważone wykorzystywanie posiadanego potencjału, w tym przede wszystkim niespotykanej różnorodności zasobów, stanowiącej największy atut Regionu.

Celem nadrzędnym ma być trwały rozwój turystyki w Regionie, prowadzący do poprawy jego konkurencyjności, skutkujący wzrostem dochodów i zwiększającym się zatrudnieniem.

Celami pośrednimi:

1. Stworzenie zintegrowanej oferty turystycznej województwa świętokrzyskiego przy wykorzystaniu potencjału Regionu.
2. Przygotowanie wysoko wykwalifikowanych i profesjonalnych kadr dla turystyki w województwie świętokrzyskim.
3. Opracowanie zintegrowanego i skutecznego systemu promocji i marketingu.
4. Kształtowanie przestrzeni turystycznej.
5. Rozwój otoczenia sprzyjającego rozwojowi turystyki w województwie.

VIII. Planem Gospodarki Odpadami dla Województwa Świętokrzyskiego 2007-2011.

Podstawowym zadaniem, do zrealizowania w ramach Planu jest uporządkowanie gospodarki odpadami w województwie świętokrzyskim. Obejmuje ono m.in. rozwijanie selektywnego zbierania odpadów, zapewnienie funkcjonowania wystarczającej ilości nowoczesnych instalacji do odzysku i unieszkodliwiania odpadów, dostosowanie składowisk odpadów do wymogów przepisów o odpadach lub jeżeli nie jest to możliwe, ich zamykanie i rekultywację, a także szeroko pojętą edukację ekologiczną mieszkańców naszego województwa. W Planie odniesiono się do trzech zasadniczych strumieni odpadów, tj. odpadów z sektora komunalnego (w tym odpady niebezpieczne z tego strumienia) i gospodarczego oraz odpadów niebezpiecznych.

IX. Strategią Zrównoważonego Rozwoju Powiatu Kazimierskiego.

W powyższym dokumencie podkreślono, że strategicznie ważną kwestią dla dynamicznego rozwoju powiatu Kazimierza Wielka jest przygotowanie i właściwe wykorzystywanie przez gminy tego powiatu europejskich funduszy pomocowych m.in. w celu rozwoju podstawowej infrastruktury technicznej na obszarach wiejskich.

9. Wdrażanie i monitoring strategii

Wdrażanie i realizacja strategii powinny opierać się na następujących zasadach:

- podejmowaniu działań wynikających z założonych celów zgodnie z kompetencjami samorządu określonych ustawą o samorządzie gminnym,
- działaniach opartych na partnerstwie publiczno – publicznym (samorząd – samorząd, samorząd – rząd, organizacje pozarządowe – samorząd),
- działaniach opartych na zasadach partnerstwa publiczno - prywatnego (z udziałem prywatnych inwestorów),
- działaniach opartych na zasadach partnerstwa publiczno - społecznego (z udziałem organizacji pozarządowych).

Podstawowe warunki wdrażania i realizacji strategii:

- zachowanie i ochrona wartości antropogenicznych i przyrodniczych,
- zachowanie istniejących więzi społecznych,
- stosowanie zasad zrównoważonego rozwoju.

W procesie realizacji Strategii ważna jest kontrola przebiegu tego procesu oraz ocena uzyskanych efektów społecznych i gospodarczych, a także zmian w środowisku przyrodniczym. Zadanie to, mające charakter permanentny, nazywa się monitoringiem Strategii lub monitoringiem realizacji Strategii.

Monitoring dotyczyć musi w zasadzie dwóch podstawowych spraw:

- oceny przebiegu realizacji strategii, tj. jej celów i zadań,
- oceny uzyskiwanych efektów rozwoju społecznego i gospodarczego oraz stanu środowiska.

Realizacja Strategii przynieść powinna pozytywne zmiany (efekty) zakładane na etapie jej opracowania. Może jednak także spowodować, i tego nie należy wykluczać, niezamierzone i nieoczekiwane zmiany niekorzystne, których nie dało się przewidzieć, lub, które wystąpiły w wyniku określonego ukształtowania się warunków realizacji strategii, zwłaszcza warunków zewnętrznych, w szczególności międzynarodowych i krajowych. Właśnie monitoring powinien wskazywać wszelkiego rodzaju zmiany, aby można było na bieżąco podejmować korekty umożliwiające prawidłową realizację Strategii.

Monitoring realizacji Strategii ma zatem dwie funkcje: sprawdzającą i korygującą. Komitet Monitorujący realizację Strategii będzie zwoływany cyklicznie raz w roku na wniosek Wójta. Jego działanie będzie tożsame z działaniem Komitetu Monitorującego realizację Planu Rozwoju Lokalnego.

- a) Komitet Monitorujący tworzy zespół do spraw sporządzania projektów wniosków służących pozyskiwaniu środków finansowych w ramach funduszy strukturalnych utworzony w ramach Urzędu Gminy,
- b) Komitet Monitorujący zapoznaje się z przygotowanym przez Referat Budownictwa i Rolnictwa raportem z realizacji Strategii,
- c) Raport z realizacji Strategii zawiera opis realizacji poszczególnych zadań i projektów inwestycyjnych z wyznaczonym zakresem odpowiedzialności i harmonogramem realizacji poszczególnych zadań,

Komitet Monitorujący oceni realizację poszczególnych zadań i projektów inwestycyjnych w zakresie terminowości ich realizacji oraz zgodności tych zadań i projektów z przyjętymi w Strategii zadaniami, polegającymi na poprawie sytuacji na terenie gminy, zaś wnioski przedstawi Wójtowi.

Zakres rzeczowy monitoringu nie powinien być zbyt obszerny. Strategia jest programem generalnym i z tych względów ocena rozwoju powinna posiadać także generalny charakter. Nie oznacza to, że powinna być powierzchowna. Zestaw wskaźników będących podstawą oceny powinien ujmować w sposób dość szczegółowy stopień realizacji zadań.

Przykładowe wskaźniki monitorowania realizacji Strategii Rozwoju Gminy Bejsce.

NAZWA WSKAŹNIKA	Jednostka miary
Długość dróg z towarzyszącą kanalizacją teletechniczną	km
Długość wybudowanej drogi	km
Długość wybudowanej sieci kanalizacji deszczowej	km
Długość wybudowanych chodników	km
Długość wybudowanych ciągów pieszo-rowerowych	km
Długość wybudowanych ekranów akustycznych	km
Długość wybudowanych linii autobusowych	km
Długość wybudowanych ścieżek rowerowych	km
Długość wybudowanych utwardzonych poboczy	km
Długość zmodernizowanej drogi	km
Długość zmodernizowanej sieci kanalizacji deszczowej	km
Długość zmodernizowanych chodników	km
Długość zmodernizowanych ciągów pieszo-rowerowych	km
Długość zmodernizowanych ekranów akustycznych	km
Długość zmodernizowanych linii autobusowych	km
Długość zmodernizowanych ścieżek rowerowych	km

Strategia Rozwoju Gminy Bejsce

Długość zmodernizowanych utwardzonych poboczy	km
Liczba mieszkańców obsługiwanych przez transport zbiorowy	osoby
Liczba nowych punktów informacji podróŜnych	szt
Liczba odprawionych pasażerów	szt
Liczba operacji lotniczych	szt
Liczba osób korzystających dziennie z punktu informacji pasażera	osoby
Liczba osób korzystających z obiektów infrastruktury drogowej	osoby
Liczba wybudowanych innych obiektów infrastruktury drogowej	szt
Liczba wybudowanych miejsc postojowych	szt
Liczba wybudowanych obiektów mostowych/wiaduktów/estakad/tuneli	szt
Liczba wybudowanych przejść dla pieszych	szt
Liczba wybudowanych przystanków komunikacji zbiorowej	szt
Liczba wybudowanych punktów oświetleniowych	szt
Liczba wybudowanych skrzyŜoŜań	szt
Liczba wybudowanych sygnalizacji świetlnych	szt
Liczba wybudowanych urzędzeń bezpieczeŃstwa ruchu	szt
Liczba wybudowanych urzędzeń sterowania ruchem drogowym	szt
Liczba wybudowanych zajezdni	szt
Liczba wybudowanych zatok autobusowych	szt
Liczba wybudowanych zintegrowanych przystanków komunikacji zbiorowej	szt
Liczba wypadków drogowych	szt
Liczba zakupionych nowych środków transportu komunikacji zbiorowej – tabor kolejowy dla połączeń regionalnych	szt
Liczba zakupionych systemów monitoringu bezpieczeŃstwa	szt
Liczba zmodernizowanych innych obiektów infrastruktury drogowej	szt
Liczba zmodernizowanych miejsc postojowych	szt
Liczba zmodernizowanych obiektów mostowych/wiaduktów/estakad/tuneli	szt
Liczba zmodernizowanych przejść dla pieszych	szt
Liczba zmodernizowanych przystanków komunikacji zbiorowej	szt
Liczba zmodernizowanych punktów oświetleniowych	szt
Liczba zmodernizowanych skrzyŜoŜań	szt
Liczba zmodernizowanych sygnalizacji świetlnych	szt
Liczba zmodernizowanych urzędzeń bezpieczeŃstwa ruchu	szt
Liczba zmodernizowanych urzędzeń sterowania ruchem drogowym	szt
Liczba zmodernizowanych zajezdni	szt
Liczba zmodernizowanych zatok autobusowych	szt
NatęŜenie ruchu na drodze	pojazdy/h
Nośność wybudowanego obiektu (drogi/mostu)	kN/oś
Nośność zmodernizowanego obiektu (drogi/mostu)	kN/oś
Pojemność nowego taboru komunikacji zbiorowej	miejsca
Powierzchnia wybudowanej infrastruktury lotniskowej	ha
Powierzchnia zmodernizowanej infrastruktury lotniskowej	ha
Średni czas przejazdu między dwoma punktami sieci	minuty
Całkowita moc elektrowni wykorzystujących odnawialne Źródła energii	kW
Długość dobudowanych sieci ciepłowniczych	km
Długość sieci ciepłowniczych z towarzyszącą kanalizacją teletechniczną	km
Długość sieci kanalizacyjnych z towarzyszącą kanalizacją teletechniczną	km
Długość sieci wodociągowych z towarzyszącą kanalizacją teletechniczną	km
Długość wybudowanej sieci ciepłowniczej	km
Długość wybudowanej sieci kanalizacji deszczowej	km
Długość wybudowanej sieci kanalizacji sanitarnej	km
Długość wybudowanej sieci wodociągowej	km
Długość wybudowanych elementów zapobiegających powodziom	km
Długość wybudowanych przyłączy (przykanalików) kanalizacji deszczowej	km
Długość zmodernizowanej sieci ciepłowniczej	km
Długość zmodernizowanej sieci kanalizacji deszczowej	km
Długość zmodernizowanej sieci kanalizacji sanitarnej	km
Długość zmodernizowanej sieci wodociągowej	km

Strategia Rozwoju Gminy Bejsce

Długość zmodernizowanych elementów zapobiegających powodziom	km
Długość zmodernizowanych przyłączy (przykanalików) kanalizacji deszczowej	km
Ilości odpadów poddawanych recyklingowi	t/rok
Ilości odpadów poddawanych segregacji	t/rok
Ilość oczyszczonych ścieków	m3/doba
Ilość odpadów poddawanych składowaniu w kompostowni	t/rok
Ilość przetworzonych odpadów	t/rok
Liczba wybudowanych zbiorników umożliwiających pozyskiwanie wody pitnej	szt
Liczba budynków podłączonych do sieci ciepłowniczej	szt
Liczba gospodarstw domowych objętych programem selektywnej zbiórki odpadów	szt
Liczba gospodarstw domowych obsługiwanych przez składowisko odpadów	szt
Liczba gospodarstw domowych obsługiwanych przez zakład utylizacji/spalarnię odpadów	szt
Liczba gospodarstw domowych/budynków obsługiwanych przez oczyszczalnię ścieków	szt
Liczba gospodarstw domowych/budynków obsługiwanych przez stację uzdatniania wody	szt
Liczba gospodarstw domowych/budynków podłączonych do sieci kanalizacji sanitarnej	szt
Liczba gospodarstw domowych/budynków podłączonych do sieci wodociągowej	szt
Liczba innych urządzeń do oczyszczenia/gromadzenia/odprowadzania/przesyłania ścieków	szt
Liczba miejscowości zabezpieczonych przed powodzią	szt
Liczba mieszkańców objętych selektywną zbiórką odpadów	osoby
Liczba osób korzystających z sieci kanalizacyjnej	osoby
Liczba osób korzystających z sieci wodociągowej	osoby
Liczba pojemników stosowanych do selektywnej zbiórki odpadów	szt
Liczba wybudowanych elektrowni wykorzystujących odnawialne źródła energii	szt
Liczba wybudowanych elementów zapobiegających powodziom	szt
Liczba wybudowanych innych obiektów z zakresu gospodarki odpadami	szt
Liczba wybudowanych obiektów infrastruktury służącej do produkcji/przesyłu energii odnawialnej	szt
Liczba wybudowanych oczyszczalni ścieków	szt
Liczba wybudowanych przepompowni ścieków	szt
Liczba wybudowanych przyłączy (przykanalików) kanalizacji deszczowej	szt
Liczba wybudowanych przyłączy do sieci ciepłowniczych	szt
Liczba wybudowanych separatorów	szt
Liczba wybudowanych składowisk odpadów	szt
Liczba zmodernizowanych spalarni odpadów niebezpiecznych	szt
Liczba wybudowanych stacji uzdatniania wody	szt
Liczba wybudowanych węzłów ciepłych	szt
Liczba wybudowanych zakładów utylizacji/spalarni odpadów	szt
Liczba wybudowanych zbiorników małej retencji	szt
Liczba wybudowanych zbiorników umożliwiających pozyskiwanie wody pitnej	szt
Liczba wybudowanych źródeł ciepła	szt
Liczba zakupionych pojemników do selektywnej zbiórki odpadów	szt
Liczba zamontowanych instalacji ograniczających emisję zanieczyszczeń pyłowych i gazowych	szt
Liczba zlikwidowanych składowisk odpadów	szt
Liczba zlikwidowanych źródeł niskiej emisji	szt
Liczba zmodernizowanych przepompowni ścieków	szt
Liczba zmodernizowanych innych obiektów z zakresu gospodarki odpadami	szt
Liczba zmodernizowanych elektrowni wykorzystujących odnawialne źródła energii	szt
Liczba zmodernizowanych elementów zapobiegających powodziom	szt
Liczba zmodernizowanych innych obiektów z zakresu gospodarki odpadami	szt
Liczba zmodernizowanych miejskich systemów ciepłowniczych	szt
Liczba zmodernizowanych obiektów infrastruktury służącej do produkcji/przesyłu energii odnawialnej	szt
Liczba zmodernizowanych oczyszczalni ścieków	szt
Liczba rozbudowanych oczyszczalni ścieków	szt

Strategia Rozwoju Gminy Bejsce

Liczba zmodernizowanych przepompowni ścieków	szt
Liczba zmodernizowanych przyłączy (przykanalików) kanalizacji deszczowej	szt
Liczba zmodernizowanych przyłączy do sieci ciepłowniczych	szt
Liczba zmodernizowanych składowisk odpadów	szt
Liczba zmodernizowanych stacji uzdatniania wody	szt
Liczba zmodernizowanych systemów ciepłowniczych	szt
Liczba zmodernizowanych węzłów ciepłych	szt
Liczba zmodernizowanych zakładów utylizacji/spalarni odpadów	szt
Liczba zmodernizowanych zbiorników małej retencji	szt
Liczba zmodernizowanych źródeł ciepła	szt
Liczba zrehabilitowanych składowisk odpadów	szt
Liczba zrehabilitowanych składowisk odpadów komunalnych	szt
Liczba zrehabilitowanych składowisk odpadów niebezpiecznych	szt
Objętość wybudowanych składowisk odpadów	m ³
Objętość zlikwidowanych składowisk odpadów	m ³
Objętość zmodernizowanych składowisk odpadów	m ³
Objętość zrehabilitowanych składowisk odpadów	m ³
Objętość zrehabilitowanych składowisk odpadów niebezpiecznych	m ³
Ograniczenie prędkości filtracji wałów przeciwpowodziowych	%
Pojemność wybudowanych zbiorników małej retencji	dam ³
Pojemność zmodernizowanych zbiorników małej retencji	dam ³
Powierzchnia terenów inwestycyjnych objęta działaniem oczyszczalni ścieków	ha
Powierzchnia terenów inwestycyjnych objęta działaniem składowiska śmieci	ha
Powierzchnia terenów inwestycyjnych objęta działaniem stacji uzdatniania wody	ha
Powierzchnia terenów inwestycyjnych z dostępem do sieci kanalizacji sanitarnej	ha
Powierzchnia terenów inwestycyjnych z dostępem do sieci wodociągowej	ha
Powierzchnia terenów objęta działaniem separatora	ha
Powierzchnia terenu objęta systemem zarządzania ochroną środowiska	ha
Powierzchnia terenu zabezpieczona przed powodzią	ha
Powierzchnia wybudowanych innych obiektów z zakresu gospodarki odpadami	m ²
Powierzchnia wybudowanych składowisk odpadów	ha
Powierzchnia zagospodarowanych terenów zielonych	ha
Powierzchnia zlikwidowanych składowisk odpadów	ha
Powierzchnia zmodernizowanych innych obiektów z zakresu gospodarki odpadami	m ²
Powierzchnia zmodernizowanych składowisk odpadów	ha
Powierzchnia zrehabilitowanych składowisk odpadów niebezpiecznych	ha
Powierzchnia zrehabilitowanych składowisk odpadów	ha
Powierzchnia zrehabilitowanych składowiska odpadów komunalnych	ha
Poziom wskaźników fizykochemicznych oczyszczanych ścieków	mg/dm ³
Poziom wskaźników fizykochemicznych uzdatnionej wody	mg/dm ³
Przepustowość kompostowni	Mg/doba
Przepustowość sieci kanalizacyjnej	m ³ /doba
Przepustowość sortowni odpadów komunalnych	Mg/doba
Przepustowość spalarni odpadów niebezpiecznych	Mg/doba
Przepustowość wybudowanego składowiska odpadów	Mg/doba
Przepustowość wybudowanej oczyszczalni ścieków	m ³ /doba
Przepustowość zakładów utylizacji odpadów	Mg/doba
Przepustowość zmodernizowanego składowiska odpadów	Mg/doba
Przepustowość zmodernizowanej oczyszczalni ścieków	m ³ /doba
Wykorzystywana moc przerobowa zmodernizowanej oczyszczalni ścieków	m ³ /doba
Długość wytyczonych/odnowionych szlaków turystycznych	km
Kubatura obiektów zabytkowych poddanych procesom: konserwacji, renowacji, modernizacji, adaptacji	m ³
Liczba uczniów	osoby
Liczba dzieci w przedszkolach korzystających z wybudowanej/zmodernizowanej infrastruktury	osoby
Liczba miejsc parkingowych powstałych przy obiektach adoptowanych na cele kulturalne lub turystyczne	szt

Strategia Rozwoju Gminy Bejsce

Liczba nowych miejsc noclegowych	szt
Liczba nowych miejsc pracy	szt
Liczba nowych obiektów infrastruktury rekreacyjnej/sportowej/aktywnego wypoczynku	szt
Liczba nowych punktów informacji turystycznej i kulturalnej	szt
Liczba nowych stron internetowych poświęconych tematyce kulturalnej i turystycznej	szt
Liczba obiektów wyposażonych w sprzęt sportowy/dydaktyczny/społeczno-edukacyjny	szt
Liczba obiektów zabezpieczonych przed zagrożeniami	szt
Liczba obiektów zabytkowych zaadaptowanych na cele kulturalne i turystyczne	szt.
Liczba osób korzystająca z nowej infrastruktury sportowej/rekreacyjnej/aktywnego wypoczynku	osoby
Liczba osób korzystających z biblioteki	osoby
Liczba osób korzystających z nowej lokalnej bazy kulturalnej i turystycznej	osoby
Liczba osób korzystających z obiektów dydaktycznych, sportowych i naukowo-badawczych	osoby
Liczba osób korzystających z obiektów infrastruktury społeczno-edukacyjnej	osoby
Liczba osób korzystających z obiektów sportowych	osoby
Liczba osób niepełnosprawnych korzystających z infrastruktury społecznej	osoby
Liczba osób odwiedzających miesięcznie nowe domeny o tematyce kulturalnej i turystycznej	osoby
Liczba osób uczestniczących w zorganizowanych formach turystyki	osoby
Liczba studentów	osoby
Liczba systemów zabezpieczeń w obiektach dziedzictwa kulturowego	szt.
Liczba turystów korzystających z nowej infrastruktury noclegowej	osobodzień
Liczba turystów korzystających ze zmodernizowanej infrastruktury noclegowej	osobodzień
Liczba turystów krajowych i zagranicznych	osoby
Liczba uczniów w szkołach korzystających z wybudowanej/zmodernizowanej infrastruktury sportowej	osoby
Liczba wybudowanych bibliotek	szt
Liczba wybudowanych innych obiektów infrastruktury społeczno-edukacyjnej	szt
Liczba wybudowanych obiektów dydaktycznych	szt
Liczba wybudowanych obiektów infrastruktury kulturalnej	szt.
Liczba wybudowanych obiektów infrastruktury społeczno-edukacyjnej	szt
Liczba wybudowanych obiektów infrastruktury turystycznej	szt.
Liczba wybudowanych obiektów sportowych	szt
Liczba wybudowanych przedszkoli	szt
Liczba wybudowanych szkół	szt
Liczba wychowanków placówek oświatowych korzystających z infrastruktury edukacyjnej	osoby
Liczba zainstalowanych systemów zabezpieczeń przed pożarem i kradzieżą w obiektach zabytkowych	szt
Liczba zakupionego sprzętu na potrzeby obiektów sportowych/dydaktycznych/społeczno-edukacyjnych	szt
Liczba zmodernizowanych obiektów dydaktycznych	szt
Liczba zmodernizowanych bibliotek	szt
Liczba zmodernizowanych innych obiektów infrastruktury społeczno-edukacyjnej	szt
Liczba zmodernizowanych obiektów dydaktycznych	szt
Liczba zmodernizowanych obiektów infrastruktury kulturalnej	szt.
Liczba zmodernizowanych obiektów infrastruktury rekreacyjnej/aktywnego wypoczynku	szt
Liczba zmodernizowanych obiektów infrastruktury społeczno-edukacyjnej	szt
Liczba zmodernizowanych obiektów infrastruktury turystycznej	szt.
Liczba zmodernizowanych obiektów sportowych	szt
Liczba zmodernizowanych przedszkoli	szt
Liczba zmodernizowanych punktów informacji turystycznej i kulturalnej	szt
Liczba zmodernizowanych szkół	szt
Lokalne punkty informacji kulturalnej i turystycznej	szt.
Objętość zarchiwizowanych plików poświęconych turystyce i kulturze	Mb
Powierzchnia nowych obiektów infrastruktury kulturalnej	m2
Powierzchnia nowych obiektów infrastruktury turystycznej	m2
Powierzchnia obiektów wyposażonych w sprzęt sportowy/dydaktyczny/społeczno-	m2

Strategia Rozwoju Gminy Bejsce

edukacyjny	
Powierzchnia obiektów ze zmodernizowaną infrastrukturą techniczną/sanitarną	m2
Powierzchnia obiektu z wybudowaną infrastrukturą techniczną/sanitarną	m2
Powierzchnia odrestaurowanych obiektów dziedzictwa kulturowego	m2
Powierzchnia terenów zagospodarowanych na cele turystyczne i kulturalne	ha
Powierzchnia wybudowanych bibliotek	m2
Powierzchnia wybudowanych innych obiektów infrastruktury społeczno-edukacyjnej	m2
Powierzchnia wybudowanych obiektów dydaktycznych	m2
Powierzchnia wybudowanych obiektów infrastruktury społeczno-edukacyjnej	m2
Powierzchnia wybudowanych obiektów infrastruktury turystycznej	m2
Powierzchnia wybudowanych obiektów sportowych	m2
Powierzchnia wybudowanych przedszkoli	m2
Powierzchnia wybudowanych szkół	m2
Powierzchnia zmodernizowanej lokalnej bazy kulturalnej i turystycznej	m2
Powierzchnia zmodernizowanych bibliotek	m2
Powierzchnia zmodernizowanych innych obiektów infrastruktury społeczno-edukacyjnej	m2
Powierzchnia zmodernizowanych obiektów dydaktycznych	m2
Powierzchnia zmodernizowanych obiektów infrastruktury kulturalnej	m2
Powierzchnia zmodernizowanych obiektów infrastruktury społeczno-edukacyjnej	m2
Powierzchnia zmodernizowanych obiektów infrastruktury turystycznej	m2
Powierzchnia zmodernizowanych obiektów sportowych	m2
Powierzchnia zmodernizowanych przedszkoli	m2
Powierzchnia zmodernizowanych szkół	m2
Powierzchnia zrewitalizowanych obiektów dziedzictwa kulturowego	m2
Powierzchnia zrewitalizowanych zespołów obiektów zabytkowych	ha

